

HARYANA GOVERNMENT
URBAN LOCAL BODIES DEPARTMENT
ORDER

Dated the 9th December, 2025

No. 9/118/2025-4C II .- In exercise of the powers conferred under rule 10 of the Haryana Municipal Delimitation of Ward Rules, 1977 and with reference to the Haryana Government, Urban Local Bodies Department, notification No. 9/118/2025-4C II, dated 21.11.2025, the Governor of Haryana hereby publishes the delimitation of the wards of **Municipal Committee, Uklana, District- Hisar** as specified in the schedule given below, namely:-

Schedule of Boundaries

Schedule of Boundaries for Municipal Committee, Uklana shall be read with the boundaries shown on the attached drawing bearing No. 2014 Dated 27.11.2025.

Ward No. 01:— Starting from the northern boundary of Municipal Committee Uklana, which begins from the outer boundary of the railway line (Long.75.882728, Lat. 29.511195), and moving towards the east up to the junction of the Municipal Committee limit and Peer Baba Wali Gali, at the vacant plot (8JRBLOJ6); thereafter proceeding towards the south along Peer Baba Wali Gali, reaching Bhuna Road at the shop of Rajkumar (8JT3KTQ2) near Marvel Eye Hospital; thereafter proceeding from south to west along Bhuna Road, reaching Ram Murti (8JED7CM5) and Vaya Vidhata Hospital (8JVVJV5) and further up to the Public Health Engg. Dept.; continuing on Bhuna Road towards Swarg Ashram side up to the shop of Satwant Sardar (8JQ7DFM1) near the railway crossing; thereafter moving from west to north towards Sandeep Goyal Metro Hospital (8J3W4TH0), continuing along the railway line, and reaching the northern boundary of Municipal Committee Uklana, which continues up to the outer boundary of the railway line, which is the starting point.

Ward No. 02:— Starting from the northern boundary of Municipal Committee Uklana near the house of Seema, Neelam (8JUPCN93) at the nearby vacant plot (8JHHPET5) and proceeding towards the east up to the junction of the Municipal Committee limit and Bithmara Road. Thereafter reaching Point No. (Long. 75.900097, Lat. 29.511052) and moving south-west to west along Bithmara Road up to Saroj (8J93J482); thereafter moving south-west to east along the outer boundary of the Municipal Committee up to Marvel Limited (8IGPEDO6) at Point No. (Long. 75.907674, Lat. 29.508183). Proceeding further south-east to east to Point No. (Long. 75.908439, Lat. 29.507177) and then south-east to east to Hafed Ware House (8JBT1PYS); continuing further along Surewala Village Hanuman Road up to Point No. (Long. 75.919547, Lat. 29.506067). Thereafter

moving south to east to Point No. (Long. 75.919592, Lat. 29.505570) and then south-east to east up to Jio Petrol Pump (8JTMANN7) near Govt. High School; continuing up to the Village Surewala Chowk (8JAAMBD8) via Tohana Road; thereafter moving south to east via the Narwana road up to Ajay Shankar (8J8DN362) at Point No. (Long. 75.928200, Lat. 29.503288). From here, proceeding south to west along Barwala Road up to Point No. (8J74DYG9) near Haryana Ware House Corp. (8IQF8BB2). Then moving west to north up to Point No. (Long. 75.908809, Lat. 29.505379); after that, moving west to north-west up to Nanhi Devi (8J1VYR56); then along Budha Khera Road moving south to west and then south-west to west up to Minakshi Garg (8J5F7Q8); thereafter reaching Point No. (Long. 75.889362, Lat. 29.502961); from this point moving west to north up to Anju Verma (8J50GNMO). Then proceeding north to west up to Swami Vivekanand Gate near Mohit (8JUBBP9); moving further north to Upkar Hospital up to Haryana Roadways State Transport (8JLK4B11). Then moving north-west to west up to Revenue (8JLRU9F2) Bhuna Chandigarh Road; continuing north to west and then north-west up to (8JIVNWP6). Thereafter proceeding west to north up to Chanderbhan (8J9J2UK5) and reaching Umed Singh (8J3YNJV9). Finally, moving north-west to the northern boundary of Municipal Committee Uklana near the house of Seema, Neelam (8JUPCN93) up to the vacant plot (8JHHPET5), which is the starting point.

Ward No. 03:—Starting from Swami Vivekanand Park (8JGRG4G4) and moving towards the east up to the shop of Mahender Soni (8J4CDO62); thereafter proceeding east to south up to Geeta Rani (8JCG65U6); moving north-east to east up to Meera Devi (8J8H1TG2); then moving north-east to east and then east to south up to Amisha (8JJUC5T8); thereafter proceeding east to south up to Rajni (8JBMDT4) and reaching the Municipal Committee limit. Then moving south to south-west up to Point No. (Long. 75.888411, Lat. 29.502679) and further to Point No. (8JYL2TH6), then proceeding towards south, and again moving west to Point No. (Long. 75.886737, Lat. 29.501693); thereafter proceeding south to north-west along Approach Road up to Sanjay Sharma (8JKYROH8) and then to Goyal Hospital (8JKWA260); from there proceeding to Vikas Bansal (8J2QN387), and then moving north-east to east up to Mangla Karyana Store (8JJPGV31); finally returning to Swami Vivekanand Dharamshala (8JGRG4G4), which is the starting point.

Ward No. 04:—Starting from the shop of Shri Sahil Bathla (8J21DKD0) and moving east up to Uklana Bhuna Road – Mangeram (8JRVLL55); then proceeding east to south up to the bus stand, continuing to Madan Lal (8J5ART70), then passing Fire Brigade and reaching Haryana State Agriculture Market (8JCEVBV3), up to (8JN3TPV9). Thereafter moving south-west to west up to Gera Hospital (8JLT9T95); then west to south-west up to Hari Singh (8J795F36); proceeding to Hartron Computer Center (8JBVEKA0) and then

to Shri Pal Jain (8JL1WKV0). Next, moving north-west along Apray Road up to Elahabadi CSC Center, then to Ramdev (8J3EA41); then proceeding north-east to east up to Sarva Haryana Gramin Bank, and then to (8JPEKGV7); finally returning to the shop of Shri Sahil Bathla (8J21DKD0), which is the starting point.

Ward No. 05:— Starting from the shop located on Bhuna Road (8JWNSWA8) near Sach Agriculture Store, moving towards the east along Uklana Bhuna Road up to Gurudwara (8JDEH431) and then up to Honda Agency. Thereafter moving east to south-west along Approach Road up to ICICI BANK (8JRG17E8) and then along HDFC BANK (8JCREA07) up to Arun Goyal (8JF54NP9). Then proceeding south-west to north-west up to Shyam Mandir (8JJUTPC9) and up to Suresh (8JERT8U1). Thereafter moving north-west to north up to Krishna Devi (8JWH4L51) and reaching Uklana Bhuna Road, and then returning to the shop located on Bhuna Road (8JWNSWA8) near Sach Agriculture Store, which is the starting point.

Ward No. 06:— Starting from the northern boundary of the Municipal Committee at the Railway Phatak, and moving towards the east along Uklana Bhuna Road up to Balwan (8JYOT1P5), then up to Surender Kumar, Baljit Singh, Dharm Pal (8JEKJ2P3), and then to Joginder Singh (8JYB2GW4). Thereafter moving east to south-west to POOJA BANSAL, NITU RANI (8J4YKA32), and then to Karan Singh (8J6T8500) up to the front side of the Municipal Committee Uklana office. Then proceeding south-east to east up to Neelam (8J1VU210); thereafter moving south-east to south-west to Komal (8JAHM4E8); then moving south-west to south-west to (8J25CFN7) and then to (8JDDG7W3). Thereafter moving south-west to north-west to Deep Chand (8JCA4PV0); then proceeding north to west up to Netram (8J6BTBG6); finally moving west to north up to Mandeep (8JO4UKQS), and reaching the northern boundary near the Railway Phatak, which is the starting point.

Ward No. 07:— Starting from Ashok Kumar Kakkar (8JLMT780) on Approach Road and moving south-east to Joginder (8JBNCPM6) and then to Rani Devi (8J1B7JP7); thereafter proceeding south-east to west up to Subhash Chander (8JPB2OL1); then moving west to south up to Haryana State Agriculture Market (8JESBW27); thereafter proceeding south to west after that getting towards south upto (8J7DDM6); then moving south-west to west up to Champa Devi (8JAN4BG1); then proceeding to (8J6JBFM6) near the railway line boundary. From here, moving south-west to north up to Saroj Devi (8JQMBKW8); thereafter moving north to west up to Ramphal Shyam (8JH3HU60); then moving north to east up to (8J2NHON3); finally returning to Ashok Kumar Kakkar (8JLMT780), which is the starting point.

Ward No. 08:— Starting from Vinod Kumar Bansal (8JCKJWO6) and moving east up to (8JTRQ8J0); thereafter proceeding east to south-east to Rajbala (8JGJWEC5) and then to

SBI BANK side reaching Roshani (8JUUV2F4); continuing to Govt. High School (8JFBSJF3) and further up to Janta High School, reaching Point No. (Long. 75.887726, Lat. 29.496915). Then moving south-east to west up to Point No. (Long. 75.887442, Lat. 29.496921); thereafter proceeding west to south to Point No. (Long. 75.887434, Lat. 29.494778) at the Municipal Committee boundary. Then moving south to west up to Point No. (Long. 75.885955, Lat. 29.494843); thereafter proceeding west to north up to Point No. (Long. 75.886009, Lat. 29.498279) behind the Janta School; then moving north to west up to Anju Bala (8J7JBN14); thereafter moving north-west to north up to Praveen Kumar (8J7RBN25); continuing from the school to Vishav Bandhu Arya Dharamshala, reaching Jagdish Rai (8JNOFVN7) and then Chetan upto Sarita (8J2NHB31). Finally, moving north to east up to Ram Niwas (8JRDOCD4); then proceeding east to north back to Vinod Kumar Bansal (8JCKJWO6), which is the starting point.

Ward No. 09:—Starting from the house located in front of the Railway Station at the Railway Line Boundary (8JNKTWK3) and moving towards the east up to Education Secondary School (8JTTO1L9); from here moving south-east to east to Pushpa (8JRRW9G0) and then to Satyanarayan (8J3V5PC7); thereafter moving to Brahman Dharamshala (8JY6YYB1). Next, proceeding east to east up to Point No. (Long. 75.886009, Lat. 29.498279); from here moving east to south up to Kala Ram, Ramesh Garg (8JVK6UJ7) up to Point No. (Long. 75.885955, Lat. 29.494843) at the Municipal Committee boundary. Thereafter moving south to west up to Point No. (Long. 75.883705, Lat. 29.494786) at the Municipal Committee boundary; then proceeding west to north to Point No. (Long. 75.883772, Lat. 29.496264); after that moving north to east up to Satbir Singh (8J2NGF58); then moving east to north to (8JQEV5O8) and then to Singari Devi (8JR3AOM6); continuing to Kiran Bala (8JOEPH18), and finally returning to the house located in front of the Railway Station at Railway Line Boundary (8JNKTWK3), which is the starting point.

Ward No. 10:—Starting from Point No. (Long. 75.878367, Lat. 29.500892) on the northern boundary of the Municipal Committee, moving east up to Satpal (8J3K7507) and then to Jeevan (8J17BR1); thereafter moving south to Bala, Meena, and Savita (8JN1U067). Next, moving east and crossing Daulatpur Road up to Balraj Singh (8JCVPBW3) at Point No. (Long. 75.881858, Lat. 29.500470); then moving south up to the railway line boundary and further reaching Point No. (Long. 75.882104, Lat. 29.496374). Thereafter moving east up to Krishna Gaushala (8JQ8E1M6); then proceeding south up to Point No. (Long. 75.882925, Lat. 29.494871). From here moving west up to the Municipal Committee boundary, and crossing Daulatpur Road up to Hafed Godown (8JVGKP98) at Point No. (Long. 75.878844, Lat. 29.494840). Then moving north up to Municipal Committee boundary, and crossing Beri Akbarpur Road up to Satis

(8JA8BE90) and then reaching Ramkumar (8JHQY5V8) at Point No. (Long. 75.879153, Lat. 29.499182). Next, moving south-west up to Point No. (Long. 75.878381, Lat. 29.499007); then moving north-east along the Municipal Committee boundary and returning to Point No. (Long. 75.878367, Lat. 29.500892), which is the starting point.

Ward No. 11:— Starting from the northern boundary of the Municipal Committee at Point No. (Long. 75.878406, Lat. 29.503907) and moving north-east, passing near Miner, crossing Daulatpur Road, up to the Railway Phatak on Bhuna Road. Thereafter moving south along the railway line boundary up to Kesar (8J6J7RM1); then moving west to Sanjay Gupta and Vipin Kumar (8JL54BO4); from here, proceeding south to Public Health Engg. Dept. (8JTU49Y6) and then south-west towards Northern Railway (8JE6YYQ3) up to Point No. (Long. 75.881858, Lat. 29.500470); thereafter after tanking turn towards west upto Premlata (8JW54Y86) up to Point No. (Long. 75.880636, Lat. 29.500525); after that moving from Dolatpur Road up towards north side up to Pyare Lal (8JQABB4); thereafter proceeding north-west to Hanuman Mandir (8JVFAC53) and then to Natharam (8J8BBKY4) at Point No. (Long. 75.878367, Lat. 29.500892); from here moving north-east up to the Municipal Committee northern boundary, reaching Point No. (Long. 75.878406, Lat. 29.503907), which is the starting point.

Ward No. 12:— Starting from the northern boundary of the Municipal Committee at Public Health Engg. Dept. (8JJBOL0) and moving east up to Somnath (8J14B500) and then north-east up to Rakesh Atta Chakki (8JVHGR66); from here, proceeding east up to Hikari Lal (8J8QUL83) and then to Amritpal (8JEWBAW3); thereafter moving north-east up to Kuldeep Singh (8JFLAHD1) and then to Jitender (8J44TEN4); from here moving east to Balkar Singh (8JBQ33B5) and then to Richhpal (8JEMM3K7) up to Point No. (Long. 75.880156, Lat. 29.510431). Next, moving south up to Rajender Masij (8J9Q81U7), then east to Inderpal (8JTJUKN7) near the railway boundary, thereafter moving south turn on Madanpura Road upto Chhotu (8JB3O8H9) and then to Rekha (8JH2CK27); from here moving south-west to Santosh (8JBA1EO4), and crossing Daulatpur Road, up to Point No. (Long. 75.878406, Lat. 29.503907) at the municipal boundary. Next, proceed north up to Municipal Committee boundary at Point No. (Long. 75.878383, Lat. 29.508410); then move west to Sharda (8J8DCPW1) and behind it reach Point No. (Long. 75.871529, Lat. 29.508491); thereafter moving north-east to Municipal Committee boundary at Point No. (Long. 75.873548, Lat. 29.510196), and further south-east along the boundary to Point No. (Long. 75.873222, Lat. 29.510420); finally moving north to the Municipal Committee northern boundary at Public Health Engg. Dept. (8JJBOL0), which is the starting point.

Ward No. 13:— Starting from the western boundary of the Municipal Committee at Dharmapal (8JVL8P83) and moving east to Ghanshyam (8JPWEHVO) and then to

Khemchand (8J5TMZ59); thereafter moving south to Harish Kumar (8JHQ17H2); then proceeding south-east to Kuldeep (8JHHCED7), continuing south to Ramkumar (8JHTN9A2); next, moving south-east to Dharmender (8JJ9J0E) and then to (8JVKHGV30); from here proceeding south to Jasbir Kaur (8J3QAQ96); then moving west to Ved Prakash (8JCRQKT1) and then to Suman Devi (8JA5BD91); after that proceeding south-west to Bimla Devi (8JAZK254); from here moving south up to Utmi (8J2BYK17) at the Municipal Committee boundary. Thereafter moving north-east along Kundan Pura Road to Lakshmi (8JOYTHG7) and then to Krishan Chand (8JLY95N1); finally returning to Dharmapal (8JVL8P83) at the western Municipal Committee boundary, which is the starting point.

Ward No. 14:— Starting from the western boundary of the Municipal Committee at Roopchand (8JK9U751) and moving east to Sulochana (8J2MOLF3); then moving east to north to Mahender Singh (8J74PQ16); continuing north to south-east to Vikas Kumar (8JCRDHC1); thereafter moving south-east to Saroj (8J5KOPF1); then moving east to (8JGABAB8) and further south-east to (8J7UQI11); from here moving north-east to Dhank Choupal (8JN7AM0) and then to Shiv Kumar (8JH8UAV6); thereafter proceeding south-east to Santro Devi (8JNQLR76); then moving north to Sulesh Kumar (8JMFVYJ6) and then to Suman (8JGUF6R2) and Gurudwara (8JB74811); from here moving west to Ravindra (8JYN6PD2); then north-east to Guddi (8JS0GYK0) and then to Lala Devi (8JFBW8P5); next, moving north to Saroj (8J9IOHT6) and then to Dilbagh (8J2MMWU4) upto Baldev (8JCB7AR2); thereafter proceeding west to Kamlesh (8JPWBKN8) and then to Naveen Kumar (8JHTE859) up to the Municipal Committee boundary; from here moving north-east to Pala Ram (8JOK7HFF); finally returning to the western Municipal Committee boundary at Roopchand (8JK9U751), which is the starting point.

Ward No. 15:— Starting from the northern boundary of the Municipal Committee at Gurumukh's field (8JR3JR60) and Point No. (Long. 75.876357, Lat. 29.516802), moving east up to Point No. (Long. 75.877264, Lat. 29.516717); thereafter proceeding east to Omparkash (8J27QRP3), then moving towards Mandanpura Road to Sabun Factory Ramchander Singh (8J1JQF2), reaching Point No. (Long. 75.880157, Lat. 29.516715) at the Municipal Committee boundary. Next, moving east to south towards Mandanpura Road, reaching Shamshan Ghat (8JCEFQ3M); then moving south to Pirthi (8JY6TQ53) and then to Virendra (8J4ZJ142) and Veerbhan (8J6MQY55). Thereafter moving south to north-west up to Palaram (8J7FQF80) and then to Rampal (8J1PV939) towards Satyawan Shop (8J3R3K62); from here moving south-west to Sandeep (8JAVWL93) and then to Subhash man (8JUAK0K2); then moving west up to Balbir's shop (8JT0V453) and then to Rajkumar (8J7T6YD2); after that moving north-west to Bharat (8JMD7NP5). Next, moving north-west to Surrender Singh (8JDJKGU5) at Point No. (Long. 75.877335, Lat.

29.514159); then moving north-west to Champa (8JV2GJ82), continuing north to Point No. (Long. 75.876574, Lat. 29.514950); then moving south up to Point No. (Long. 75.876495, Lat. 29.514578); thereafter moving west up to Harpal (8J71KRT6) and then to Darshana (8JLQJ8Y) at the Municipal Committee boundary. Next, moving north-east to Premanand (8JDJHHW5) along Kundanpur Road, returning to the northern Municipal Committee boundary at Gurumukh's field (8JR3JR60) at Point No. (Long. 75.876357, Lat. 29.516802), which is the starting point.

Ward No. 16:— Starting from Sonu (8JDBEN86) and moving south-east to Suman (8JDLC30); thereafter moving south-east to Jaswanti (8JD1CA45) and then to Omi Devi (8JC74MY7) up to the Municipal Committee boundary. Next, proceeding south along the Municipal Committee boundary at Madanpura Road towards south upto Balwant (8J3V1A02) and then to Kuldeep Shop (8JGLMV25) via Gurudwara from here proceeding on Mandanpura Road to Gurunanak School, reaching Point No. (Long. 75.880930, Lat. 29.510061). Thereafter moving south to Kuldeep (8JD20C89); then proceeding north to Point No. (Long. 75.880156, Lat. 29.510431); then moving north-west to Nishan Singh (8JR9RAP0) up to Gora Singh at Point No. (Long. 75.877660, Lat. 29.511310). From here moving north-east to Sube Singh (8NJKEE1) and then to Inder Lal (8J7DFH75). Next, moving north-west along Johad and reaching Sudesh (8JBC8NU7) up to Ambedkar Park (8JYTY273). Thereafter moving north-east to Kuldeep Singh (8JEQM0Q0), and then north-east to Suresh Kumar (8JBY9RY1), finally reaching Sonu (8JDBEN86), which is the starting point.


Arun Kumar Gupta,
Additional Chief Secretary to Government, Haryana,
Urban Local Bodies Department.

Endst. No. 9/118/2025-4C II

Dated: the 9th December, 2025

A copy is forwarded to the Controller, Printing & Stationary Department, Haryana, Chandigarh for publication in the Haryana Government Extraordinary Gazette.

He is requested to supply 25-25 printed copies each of the notification to the Additional Chief Secretary to Government, Haryana, Urban Local Bodies Department/Director General, Urban Local Bodies, Haryana, Panchkula.



(Vinod Singh)
Superintendent
Urban Local Bodies Department. ✓

Endst. No. 9/118/2025-4C II

Dated:

A copy is forwarded to the following for information and necessary action:-

1. State Election Commission, Haryana, Panchkula.
2. Commissioner, Hisar Division, Hisar.
3. Director General, Urban Local Bodies, Haryana, Panchkula.
4. Director, Census Operations, Haryana.
5. Deputy Commissioner, Hisar.
6. District Municipal Commissioner, Hisar.
7. President, Municipal Committee, Uklana.
8. Secretary, Municipal Committee, Uklana.


(Vinod Singh)
Superintendent
Urban Local Bodies Department. ✓

CC.-

GM (IT) for uploading on the portal of the Department.

**हरियाणा सरकार
शहरी स्थानीय निकाय विभाग
आदेश**

दिनांक :- 9 दिसम्बर, 2025

संख्या 9/118/2025-4क II .- हरियाणा नगर पालिका वार्ड परिसीमन नियम, 1977 के नियम 10 के अधीन प्रदत्त शक्तियों का प्रयोग करते हुए तथा हरियाणा सरकार, शहरी स्थानीय निकाय विभाग, अधिसूचना संख्या 9/118/2025-4क II, दिनांक 21.11.2025 के प्रतिनिर्देशों से नीचे दी गई अनुसूची में यथा विनिर्दिष्ट हरियाणा के राज्यपाल, इसके द्वारा **नगर पालिका, उकलाना, जिला-हिसार** के वार्डों का परिसीमन प्रकाशित करते हैं :-

सीमाओं की अनुसूची

नगर पालिका, उकलाना की सीमाओं की अनुसूची को इससे संलग्न ड्राईंग संख्या 2014 दिनांक 27.11.2025 में दर्शाई गई सीमाओं के साथ पढ़ा जायेगा।

वार्ड नं० 01 :- नगरपालिका उकलाना की उत्तरी सीमा जो रेलवे लाईन के बाहरी सीमा से प्रारम्भ होकर (Long.75.882728, Lat. 29.511195) पूर्व में नगरपालिका सीमा और पीर बाबा वाली गली के संगम पर स्थित खाली प्लॉट (8JRBLOJ6) तक; तत्पश्चात् दक्षिण की ओर पीर बाबा वाली गली के साथ-साथ होते हुए भूना रोड पर स्थित राजकुमार (8JT3KTQ2) नजदीक मार्बल आई अस्पताल तक; तत्पश्चात् दक्षिण से पश्चिम की ओर भूना रोड होते हुए राममुर्ति (8JED7CM5) वाया विधाता हस्पताल (8JVYJYV5) होते हुए Public Health Engg. Dept. होते हुए भूना रोड पर स्वर्ग आश्रम की ओर से सतवंत सरदार (8JQ7DFM1) की दुकान होते हुए फाटक तक; तत्पश्चात् पश्चिम से उत्तर की ओर संदीप गोयल मैट्रो हस्पताल (8J3W4TH0) होते हुए रेलवे लाईन के साथ-साथ होते हुए नगरपालिका उकलाना की उत्तरी सीमा जो रेलवे लाईन के बाहरी सीमा तक जोकि प्रारम्भिक बिन्दू है।

वार्ड नं० 02:- नगरपालिका उकलाना की उत्तरी सीमा नीलम (8JUPCN93) के मकान के पास स्थित खाली प्लॉट (8JHHPET5) से प्रारंभ होकर पूर्व की ओर नगरपालिका सीमा और बिठमडा रोड के संगम तक; तत्पश्चात् बिन्दू सं० (Long. 75.900097, Lat. 29.511052) से होकर दक्षिण-पश्चिम की ओर बिठमडा रोड होते हुए सरोज (8J93J482) तक; तत्पश्चात् दक्षिण-पश्चिम से पूर्व की ओर नगरपालिका के बाहरी सीमा होते हुए Marvel Limited (8JGPEDO6) होते हुए बिन्दू सं० (Long. 75.907674, Lat. 29.508183) तक; तत्पश्चात् पूर्व से दक्षिण-पूर्व की ओर होते हुए बिन्दू सं० (Long. 75.908439, Lat. 29.507177) तक; तत्पश्चात् दक्षिण-पूर्व से पूर्व की ओर होते हुए Hafed Ware House (8JBT1PY5) से होते हुए सूरवाला गांव के हनुमान रोड होते हुए उत्तर-पूर्व होते हुए बिन्दू सं० (Long. 75.919547, Lat. 29.506067) होते हुए दक्षिण की ओर बिन्दू सं० (Long. 75.919592, Lat. 29.505570) तक; तत्पश्चात् दक्षिण से पूर्व की ओर जीओ पेट्रोल पंप (8JTMANN7) होते हुए Govt. High. School होते हुए सूरवाला चोंक की तरफ टोहाना

रोड़ से होकर सूरेश कुमार (8JAAMBD8) तक; तत्पश्चात् पूर्व से दक्षिण की ओर नरवाना रोड़ होते हुए अजय शंकर (8J8DN3G2) होते हुए बिन्दू सं० (Long- 75.928200, Lat. 29.503288) तक; तत्पश्चात् दक्षिण से पश्चिम की ओर बरवाला रोड़ होते हुए नई अनाज मंडी की तरफ हसिया (8J74DYG9) होते हुए Haryana Ware House Corp. (8JQF8BB2) तक; तत्पश्चात् पश्चिम से उत्तर की ओर होते हुए बिन्दू सं० (Long. 75.908809, Lat. 29.505379) तक; तत्पश्चात् उत्तर से पश्चिम की ओर होते हुए नन्ही देवी (8JV1Y5R6) बुढा खेडा रोड़ नजदीक वाटर वर्क्स होते हुए दक्षिण पश्चिम की ओर मुड़ते हुए मिनाक्षी गर्ग (8J59F7Q8) होते हुए बिन्दू सं० (Long. 75.889362, Lat. 29.502961) तक; तत्पश्चात् दक्षिण पश्चिम से उत्तर की ओर होते हुए अंजु वर्मा (8J5OGNM0) तक; तत्पश्चात् उत्तर से पश्चिम की ओर होते हुए स्वामी विवेकानंद गेट होते हुए मोहित (8JUBBP9) तक; तत्पश्चात् उत्तर की ओर उपकार हस्पताल होते हुए Haryana Roadways State Transport (8JLK4B11) तक; तत्पश्चात् उत्तर से पूर्व की ओर भूना चण्डीगड रोड़ होते हुए Revenue (8JLR9UF2) होते हुए (8JVYNWP6) तक; तत्पश्चात् पूर्व से उत्तर की ओर चंद्रभान (8J9J2UK5) होते हुए उमेद सिंह (8J3YNJV9) होते हुए नगरपालिका उकलाना की उत्तरी सीमा नीलम 8JUPCN93 के मकान के पास खाली पलॉट (8JHHPET5) तक जोकि प्रारंभिक बिन्दू है।

वार्ड नं० 03:- स्वामी विवेकानंद पार्क (8JGRG4G4) से प्रारंभ होकर पूर्व की ओर महेंद्र सोनी की दूकान (8J4CDQ62) तक; तत्पश्चात् पूर्व से दक्षिण की ओर गीता रानी (8JCG65U6) होते हुए उत्तर-पूर्व की ओर मीरा देवी (8J8H1TG2) तक; तत्पश्चात् उत्तर-पूर्व से पूर्व की ओर होते हुए अमीसा (8JJUC5T8) तक; तत्पश्चात् पूर्व से दक्षिण की ओर रजनी (8JBMD4) होते हुए नगरपालिका सीमा तक; तत्पश्चात् दक्षिण से दक्षिण- पश्चिम की ओर बिन्दू सं० (Long. 75.888411, Lat. 29.502679) होते हुए (8JYL2TH6) से होकर दक्षिण की ओर मुड़ते हुए पुनः पश्चिम की ओर बिन्दू सं० (Long. 75.886737, Lat. 29.501693) तक; तत्पश्चात् दक्षिण से उत्तर-पश्चिम की ओर अप्रोच रोड़ होकर संजय शर्मा (8JKYROH8) होते हुए गोयल हस्पताल (8JKWA260) होकर विकास बंसल (8J2QN387) तक; तत्पश्चात् उत्तर-पूर्व की ओर होते हुए मंगला करियाना स्टोर (8JJPVG31) होकर स्वामी विवेकानंद धर्मशाला (8JGRG4G4) तक; जोकि प्रारंभिक बिन्दू है।

वार्ड नं० 04:- श्री साहिल बढला की दूकान (8J21KDK0) से प्रारंभ होकर पूर्व की ओर उकलाना भूना रोड़ मांगेराम (8JRVLL55) तक; तत्पश्चात् पूर्व से दक्षिण की ओर बस स्टैंड के बाई ओर होते हुए मदन लाल (8J5ART70) होकर फायर ब्रिगेड से होकर Haryana State Agriculture Market (8JCEVBV3) होते हुए (8JN3TPV9) तक; तत्पश्चात् दक्षिण से पश्चिम की ओर होते हुए गेरा हस्पताल (8JL9TT95) तक; तत्पश्चात् पश्चिम से दक्षिण-पश्चिम होते हुए हरि सिंह (8J795F36) होकर Hartron Computer Center (8JBVEKA0) होते हुए श्री पाल जैन (8JL1WKV0) तक; तत्पश्चात् उत्तर-पश्चिम अप्रोच रोड़ होकर इलाहाबादी CSC Center होते हुए रामदेव (8J3E8A41) तक; तत्पश्चात् उत्तर पूर्व होते हुए सर्व हरियाणा

ग्रामीण बैंक होकर (8JPEKGV7) होते हुए श्री साहिल बढला की दूकान (8J21KDK0) तक जोकि प्रारंभिक बिन्दू है।

वार्ड नं0 05:— भूना रोड़ पर स्थित दूकान (8JWN5WA8) नजदीक सच एग्रीक्लचर स्टोर से प्रारंभ होकर पूर्व की ओर उकलाना भूना रोड़ गुरुद्वारा (8JDEH341) होते हुए होन्डा अजेन्सी तक; तत्पश्चात् पूर्व से दक्षिण-पश्चिम अप्रोच रोड़ की ओर ICICI BANK (8JRG17E8) होकर HDFC BANK (8JCREAO7) होते हुए अरुण गोयल (8JF54NP9) तक; तत्पश्चात् दक्षिण-पश्चिम से उत्तर-पश्चिम की ओर श्री श्याम मंदिर (8JJUTPC9) होकर होते हुए सुरेश (8JERT8U1) तक; तत्पश्चात् उत्तर-पश्चिम से उत्तर की ओर होते हुए कृष्णा देवी (8JWH4L51) होकर उकलाना भूना रोड़ की ओर होते हुए भूना रोड़ पर स्थित दूकान (8JWN5WA8) नजदीक सच एग्रीक्लचर स्टोर तक जोकि प्रारंभिक बिन्दू है।

वार्ड नं0 06:— नगरपालिका उत्तरी सीमा रेलवे फाटक से प्रारंभ होकर उकलाना भूना रोड़ पूर्व की ओर बलवान (8JYOT1P5) होते हुए सुरेंद्र कुमार, बलजीत सिंह, धर्मपाल (8JEKJ2P3) होते हुए जोगिंद्र सिंह (8JYB2GW4) तक; तत्पश्चात् पूर्व से दक्षिण-पश्चिम की ओर POOJA BANSAL, NITU RANI (8J4YKA32) होते हुए करण सिंह (8J6T85O0) नगरपालिका उकलाना दफतर के सामने तक; तत्पश्चात् दक्षिण-पूर्व की ओर होते हुए नीलम (8J1VU210) होकर (8JAHM4E8) तक; तत्पश्चात् दक्षिण-पूर्व से दक्षिण-पश्चिम की ओर होते हुए कोमल (8J25CFN7) होकर (8JDDG7W3) तक; तत्पश्चात् दक्षिण-पश्चिम से उत्तर की ओर होते हुए दीपचंद (8JCA4PV0) तक; तत्पश्चात् उत्तर से पश्चिम की ओर होते हुए नेतराम (8J6BTBG6) तक; तत्पश्चात् पश्चिम से उत्तर की ओर होते हुए मंदीप (8JO4UKQ5) होकर नगरपालिका उत्तरी सीमा फाटक तक जोकि प्रारंभिक बिन्दू है।

वार्ड नं0 07:— अशोक कुमार कक्कड़ (8JLMT780) अप्रोच रोड़ से प्रारंभ होकर दक्षिण-पूर्व की ओर होते हुए जोगिंद्र (8JBNCPM6) होकर रानी देवी (8J1B7JP7) तक; तत्पश्चात् दक्षिण-पूर्व से पश्चिम की ओर होते हुए सुभाषचंद्र (8JPB2OL1) तक; तत्पश्चात् पश्चिम से दक्षिण की ओर Haryana State Agriculture Market (8JE5BW27) तक; तत्पश्चात् दक्षिण से पश्चिम की ओर होते हुए पुनः दक्षिण की ओर मुड़ते हुए (8JR7DMM6) तक; तत्पश्चात् दक्षिण से पश्चिम की ओर होते हुए चम्पा देवी (8JAN4BG1) होकर (8J6BJFM6) रेलवे लाईन की सीमा तक; तत्पश्चात् पश्चिम से उत्तर की ओर होते हुए सरोज देवी (8JQMBKW8) से होकर रामफल श्याम (8JH3HU60) तक; तत्पश्चात् उत्तर से उत्तर-पूर्व की ओर होते हुए (8J2NHON3) होकर अशोक कुमार कक्कड़ (8JLMT780) तक जोकि प्रारंभिक बिन्दू है।

वार्ड नं0 08:— विनोद कुमार बंसल (8JCKJWO6) से प्रारंभ होकर पूर्व की ओर (8JTRQ8J0) तक; तत्पश्चात् पूर्व से दक्षिण-पूर्व की ओर होते हुए राजबाला (8JGJWEC5) होकर SBI BANK की ओर होते हुए रोशनी (8JUYYV2F4) होकर Govt High School (8JFB8JF3) होते हुए जनता हाई स्कूल से होते हुए बिन्दू सं0 (Long. 75.887726, Lat. 29.496915) तक; तत्पश्चात् दक्षिण-पूर्व से पश्चिम की ओर होते हुए बिन्दू सं0 (Long. 75.887442, Lat. 29.496921) तक; तत्पश्चात् पश्चिम से दक्षिण की ओर होते हुए बिन्दू सं0 (Long.

75.887434, Lat. 29.494778) नगरपालिका सीमा तक; तत्पश्चात् दक्षिण से पश्चिम की ओर होते हुए बिन्दू सं० (Long. 75.885955, Lat. 29.494843) तक; तत्पश्चात् पश्चिम से उत्तर की ओर होते हुए जनता स्कूल के पीछे से होते हुए बिन्दू सं० (Long. 75.886009, Lat. 29.498279) तक; तत्पश्चात् उत्तर से पश्चिम की ओर होते हुए अंजू बाला (8J7JB1N4) तक; तत्पश्चात् उत्तर-पश्चिम से उत्तर की ओर होते हुए प्रवीन कुमार (8JRBN825) होते हुए प्ले स्कूल से होते हुए Vishav Bandhu Arya Dharamshala से होते हुए जगदीश राय (8JN0FVN7) होते हुए चेतन, सरिता (8J2NHB31) तक; तत्पश्चात् उत्तर से पूर्व की ओर रामनिवास (8JRDOCD4) तक; तत्पश्चात् पूर्व से उत्तर की ओर विनोद कुमार बंसल (8JCKJWO6) तक जोकि प्रारंभिक बिन्दू है।

वार्ड नं० ०९:— रेलवे लाईन सीमा रेलवे स्टेशन के सामने स्थित मकान (8JNKTVK3) से प्रारंभ होकर पूर्व की ओर Education Secondary School (8JTTO1L9) होकर दक्षिण-पूर्व की ओर होते हुए पुष्पा (8JRRW9G0) होकर सत्यनारायण (8J3V5PC7) होते हुए ब्राह्मण धर्मशाला (8JY6YYB1) तक; तत्पश्चात् पूर्व की ओर होते हुए बिन्दू सं० (LON. 75.886009, LAT. 29.498279) तक; तत्पश्चात् पूर्व से दक्षिण की ओर होते हुए काला गर्ग, रमेश गर्ग (8JVK6U97) होकर बिन्दू सं० (Long. 75.885955, Lat. 29.494843) नगरपालिक सीमा तक; तत्पश्चात् दक्षिण से पश्चिम की ओर होते हुए बिन्दू सं० (Long. 75.883705, Lat. 29.494786) नगरपालिका सीमा तक; तत्पश्चात् पश्चिम से उत्तर की ओर होते हुए बिन्दू सं० (Long. 75.883772, Lat. 29.496264) तक; तत्पश्चात् उत्तर से पूर्व की ओर होते हुए सतबीर सिंह (8J2NGF58) तक; तत्पश्चात् पूर्व से उत्तर की ओर होते हुए (8JQEV5O8) होकर सिंगारी देवी (8JR3AOM6) होते हुए किरण बाला (8JQEPH18) होकर नगरपालिका रेलवे लाईन सीमा रेलवे स्टेशन के सामने स्थित मकान (8JNKTVK3) तक जोकि प्रारंभिक बिन्दू है।

वार्ड नं० १०:— नगरपालिका उत्तरी सीमा बिन्दू सं० (Long. 75.878367, Lat. 29.500892) से प्रारंभ होकर पूर्व की ओर होते हुए सतपाल (8J3K75O7) से होकर जीवन (8J817BR1) तक; तत्पश्चात् दक्षिण की ओर होते हुए बाला, मीना एवं सविता (8JN11U67) तक; तत्पश्चात् पूर्व की ओर दौलतपूर रोड पार होते हुए बलराज सिंह (8JCVPBW8) होकर बिन्दू सं० (Long. 75.881858, Lat. 29.500470) तक; तत्पश्चात् दक्षिण की ओर होते हुए रेलवे लाईन सीमा के साथ-साथ होते हुए बिन्दू सं० (Long. 75.882104, Lat. 29.496374) तक; तत्पश्चात् पूर्व की ओर होते हुए कृष्ण गऊशाला (8JQ8E1M6) तक; तत्पश्चात् दक्षिण की ओर होते हुए बिन्दू सं० (Long. 75.882925, Lat. 29.494871) तक; तत्पश्चात् पश्चिम की ओर होते हुए नगरपालिका सीमा के साथ-साथ दौलतपूर रोड पार करते हुए Hafed Godown (8JVGKP98) होकर बिन्दू सं० (Long. 75.878844, Lat. 29.494840) तक; तत्पश्चात् उत्तर की ओर होते हुए नगरपालिका सीमा के साथ-साथ भेरी अकबरपूर रोड पार करते हुए सतीस (8JA8BE90) होकर रामकुमार (8JHQY5V8) होते हुए बिन्दू सं० (Long. 75.879153, Lat. 29.499182) तक; तत्पश्चात् दक्षिण-पश्चिम की ओर बिन्दू सं० (Long. 75.878381, Lat. 29.499007) तक; तत्पश्चात् उत्तर-पूर्व की ओर नगरपालिका सीमा के

साथ-साथ होकर नगरपालिका उत्तरी सीमा बिन्दू सं० (Long. 75.878367, Lat. 29.500892) तक जोकि प्रारंभिक बिन्दू है।

वार्ड नं० 11:- नगरपालिका उत्तरी सीमा बिन्दू सं० (Long. 75.878406, Lat. 29.503907) से प्रारंभ होकर उत्तर-पूर्व की ओर माईनर के साथ-2 होते हुए दौलतपूर रोड पार करते हुए भूना रोड पर स्थित रेलवे फाटक तक; तत्पश्चात् दक्षिण की ओर होते हुए रेलवे लाईन की सीमा के साथ-साथ केसर (8J6U7RM1) तक; तत्पश्चात् पश्चिम की ओर होते हुए संजय गुप्ता ओर विपिन कुमार (8JL54BO4) तक; तत्पश्चात् दक्षिण की ओर होते हुए Public Health Engg. Dept. (8JTU49Y6) के साथ-साथ होते हुए Northern Railway (8JE6YYQ3) होकर बिन्दू सं० (Long. 75.881858, Lat. 29.500470) तक; तत्पश्चात् पश्चिम की ओर होते हुए प्रेमलता (8JW54Y86) होते हुए बिन्दू सं० (Long. 75.880636, Lat. 29.500525) तक; तत्पश्चात् दौलतपूर रोड से होते हुए उत्तर की ओर प्यारे लाल (8JQAB8D4) तक; तत्पश्चात् पश्चिम की ओर होते हुए हनुमान मंदिर (8JVFAC53) होकर नत्थाराम (8JJ8BKY4) होकर बिन्दू सं० (Long. 75.878367, Lat. 29.500892) तक; तत्पश्चात् उत्तर-पूर्व की ओर होते हुए नगरपालिका सीमा के साथ-साथ नगरपालिका उत्तरी सीमा बिन्दू सं० (Long. 75.878406, Lat. 29.503907) तक जोकि प्रारंभिक बिन्दू है।

वार्ड नं० 12:- नगरपालिका उत्तरी सीमा Public Health Engg. Dept. (8JJBOL0) से प्रारंभ होकर पूर्व की ओर होते हुए सोमनाथ (8J14B5Q0) होकर उत्तर-पूर्व होते हुए राकेश आटा चक्की (8JVHGR66) तक; तत्पश्चात् पूर्व की ओर होते हुए हिकारी लाल (8JBQUL83) होकर अमृतपाल (8JEWBWA3) तक; तत्पश्चात् उत्तर-पूर्व की ओर होते हुए कुलदीप सिंह (8JFLAHD1) होकर जितेंद्र (8J44TEN4) तक; तत्पश्चात् पूर्व की ओर होते हुए बलकार सिंह (8JBQ33B5) होते हुए रिछपाल (8JEMM3K7) होकर बिन्दू सं० (Long. 75.880156, Lat. 29.510431) तक; तत्पश्चात् दक्षिण की ओर होते हुए राजेंद्र मसीज (8J9Q81U7) तक; तत्पश्चात् पूर्व की ओर होते हुए इंद्रपाल (8JTUJKN7) रेलवे सीमा तक; तत्पश्चात् दक्षिण की ओर मदनपूरा रोड होते हुए छोटू (8JB3O8H9) होकर रेखा (8JH2CK27) तक; तत्पश्चात् दक्षिण-पश्चिम की ओर होते हुए संतोस (8JBA1EO4) होकर माईनर के साथ-2 दौलतपूर रोड पार करते हुए बिन्दू सं० (Long. 75.878406, Lat. 29.503907) नगरपालिका सीमा तक; तत्पश्चात् उत्तर की ओर होते हुए नगरपालिका सीमा बिन्दू सं० (Long. 75.878383, Lat. 29.508410) तक; तत्पश्चात् पश्चिम की ओर होते हुए सारदा (8J8DCPW1) के पीछे से होते हुए बिन्दू सं० (Long. 75.871529, Lat. 29.508491) तक; तत्पश्चात् उत्तर-पूर्व की ओर होते हुए नगरपालिका सीमा पर बिन्दू सं० (Long. 75.873548, Lat. 29.510196) तक; तत्पश्चात् उत्तर-पश्चिम की ओर होते हुए नगरपालिका सीमा पर बिन्दू सं० (Long. 75.873222, Lat. 29.510420) तक; तत्पश्चात् उत्तर की ओर होते हुए नगरपालिका उत्तरी सीमा Public Health Engg. Dept. (8JJBOL0) तक जोकि प्रारंभिक बिन्दू है।

वार्ड नं० 13:— नगरपालिका पश्चिमी सीमा धर्मपाल (8JVL8P83) से प्रारंभ होकर पूर्व की ओर होते हुए घनश्याम (8JPWEHV0) होकर खेमचंद (8J5T7M59) तक; तत्पश्चात् दक्षिण की ओर होते हुए हरीश कुमार (8JHQ17H2) होते हुए दक्षिण-पूर्व की ओर होते हुए कुलदीप (8JHHCED7) होकर दक्षिण की ओर होते हुए रामकुमार (8JHTN9A2) तक; तत्पश्चात् दक्षिण-पूर्व की ओर होते हुए धर्मेन्द्र कुमार (8J3J99E0) होकर (8JVKHGV30) तक; तत्पश्चात् दक्षिण की ओर जसबीर कौर (8J3QAG96) तक; तत्पश्चात् पश्चिम की ओर होते हुए वेद प्रकाश (8JCQRKT1) होकर सुमन देवी (8JA58D91) तक; तत्पश्चात् दक्षिण-पश्चिम की ओर होते हुए बिमला देवी (8JA2K254) होकर पश्चिम की ओर होते हुए उतमी (8J2BYK17) नगरपालिका सीमा तक; तत्पश्चात् उत्तर-पूर्व कुन्दन पूरा रोड की ओर होते हुए लक्ष्मी (8JOYHTG7) होकर कृष्णचंद (8JLY95N1) होते हुए नगरपालिका पश्चिमी सीमा धर्मपाल (8JVL8P83) तक जोकि प्रारंभिक बिन्दू है।

वार्ड नं० 14:— नगरपालिका पश्चिमी सीमा रूपचंद (8JK9U751) से प्रारंभ होकर पूर्व की ओर होते हुए सुलोचना (8J2MOLF3) तक; तत्पश्चात् पूर्व से उत्तर की ओर होते हुए महेंद्र सिंह (8J74PQ16) तक; तत्पश्चात् उत्तर से दक्षिण-पूर्व की ओर होते हुए विकास कुमार (8JCRDHC1) तक; तत्पश्चात् पुनः दक्षिण-पूर्व की ओर होते हुए सरोज (8J5KOPF1) तक; तत्पश्चात् पूर्व की ओर होते हुए (8JG4BAB8) होकर दक्षिण-पूर्व की ओर (8J7UQ1T1) तक; तत्पश्चात् उत्तर-पूर्व की ओर होते हुए धाणक चोपाल (8JJNA7M0) होकर शिव कुमार (8JH8UAV6) तक; तत्पश्चात् दक्षिण पूर्व की ओर संतरो देवी (8JNQLR76) तक; तत्पश्चात् उत्तर की ओर होते हुए सुलेश कुमार (8JMFVYJ6) होकर सुमन (8JGUF6R2) होते हुए गुरुद्वारा (8JB74811) तक; तत्पश्चात् पश्चिम की ओर होते हुए रविंद्र (8JYN6PD2) तक; तत्पश्चात् उत्तर-पूर्व की ओर होते हुए गुड्डी (8J5OGYK0) होकर लाला देवी (8JFBW8P5) तक; तत्पश्चात् उत्तर की ओर होते हुए सरोज (8J91OHT6) होकर दिलबाग (8J2MMWU4) होते हुए बलदेव (8JCB7AR2) तक; तत्पश्चात् पश्चिम की ओर होते हुए कमलेश (8JPWBKN8) होकर नवीन कुमार (8JHTE859) नगरपालिका सीमा तक; तत्पश्चात् उत्तर-पूर्व की ओर होते हुए पाला राम (8JOK7HF7) होकर नगरपालिका पश्चिमी सीमा रूपचंद (8JK9U751) तक जोकि प्रारंभिक बिन्दू है।

वार्ड नं० 15:— नगरपालिका उत्तरी सीमा गुरुमुख के खेत (8JR3JR60) बिन्दू सं (Long.75.876357, Lat. 29.516802) से प्रारंभ होकर पूर्व की ओर बिन्दू सं० (Long. 75.877264, Lat. 29.516717) होते हुए ओमप्रकाश (8J27QRP3) होकर मदनपूरा रोड की ओर साबुन फैक्ट्री रामचंद्र सिंह (8J1JQ9F2) होते हुए (8JFRFMQ9) से बिन्दू सं० (Long. 75.880157, Lat. 29.516715) नगरपालिका सीमा तक; तत्पश्चात् पूर्व से दक्षिण की ओर मदनपूरा रोड पर श्मशान घाट (8JCEFMQ3) होते हुए पिरथी (8JY6TQ53) होकर विरेंद्र (8J42J142) बीरभान (8J6MQY55) तक; तत्पश्चात् दक्षिण से उत्तर-पश्चिम की ओर पालाराम (8J7FQF80) होते हुए रामपाल (8J1PV939) होकर सत्यवान की दूकान (8J3R3K62) तक; तत्पश्चात् दक्षिण-पश्चिम की ओर संदीप (8JAVWL93) होते हुए सुभास (8JUAKOK2) तक; तत्पश्चात् पश्चिम की

ओर बलबीर की दूकान (8JTOV453) होते हुए राजकुमार (8J7T6YD2) तक; तत्पश्चात् उत्तर-पश्चिम की ओर भरत (8JMD7NP5) तक; तत्पश्चात् पुनः उत्तर-पश्चिम की ओर सुरेंद्र सिंह (8JDKUG5) होकर (Long. 75.877335, Lat. 29.514159) तक; तत्पश्चात् पुनः उत्तर-पश्चिम की ओर होते हुए चम्पा (8JV2GJ82) तक; तत्पश्चात् पुनः उत्तर-पश्चिम की ओर बिन्दू सं० (Long. 75.876574, Lat 29.514950) तक; तत्पश्चात् दक्षिण की ओर होते हुए बिन्दू सं० (Long. 75.876495, Lat 29.514578) तक; तत्पश्चात् पश्चिम की ओर होते हुए हरपाल (8J71KRT6) होकर दर्शना (8J9LQJB9) नगरपालिका सीमा तक; तत्पश्चात् उत्तर-पूर्व की ओर होते हुए प्रेमानंद (8JDJHHW5) होकर कून्दनपूरा रोड होते हुए नगरपालिका उत्तरी सीमा गुरुमुख के खेत (8JR3JR60) बिन्दू सं (Long.75.876357, Lat. 29.516802) तक जोकि प्रारंभिक बिन्दू है।

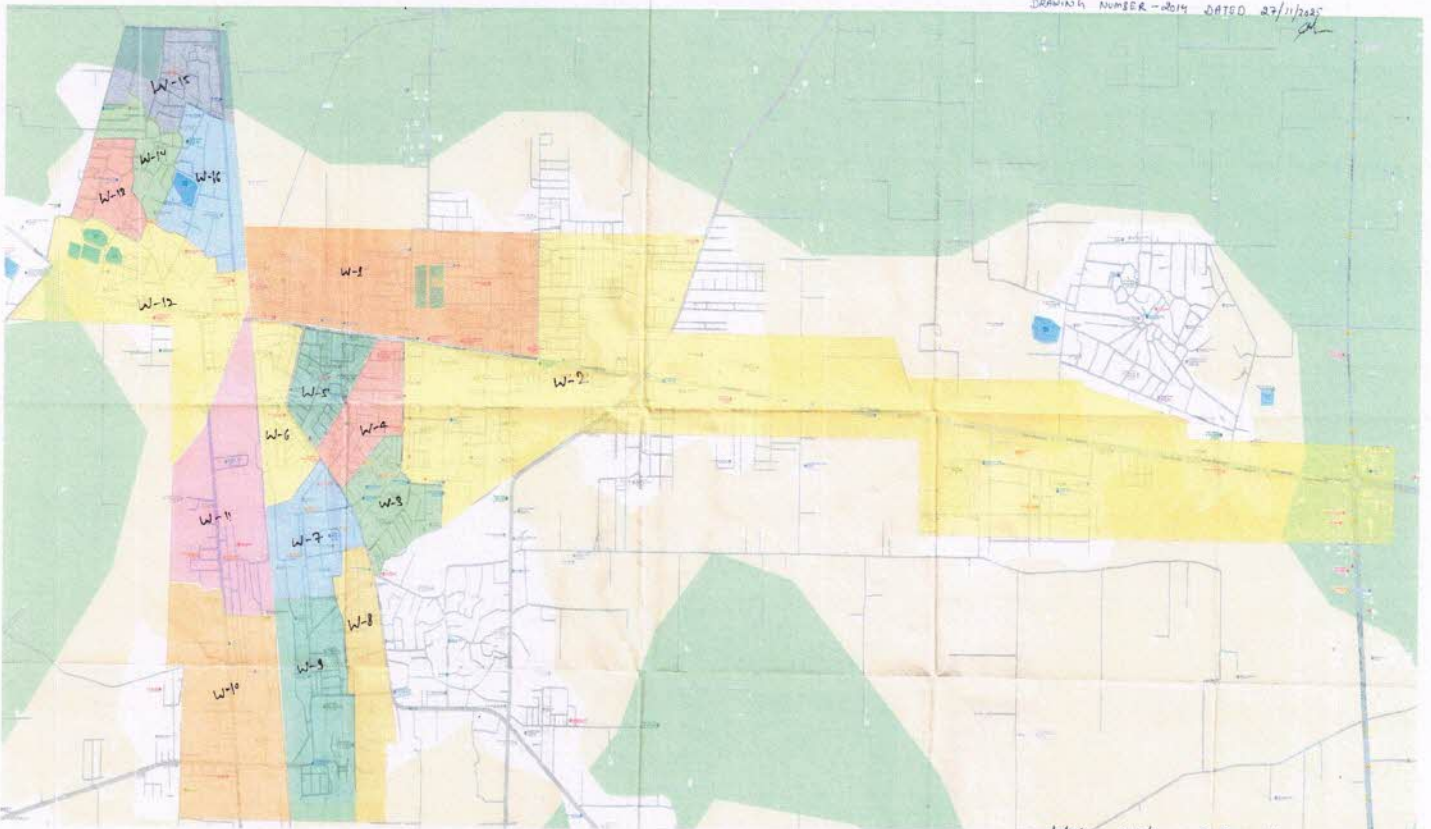
वार्ड नं० 16:- सोनू (8JDBEN86) से प्रारंभ होकर दक्षिण-पूर्व की ओर होते हुए सुमन देवी (8JDLKC30) होते हुए जसवंती (8JD1CA45) होकर ओमी देवी (8JC74MY7) नगरपालिका सीमा तक; तत्पश्चात् नगरपालिका सीमा के साथ-साथ मदनपूरा रोड होते हुए दक्षिण की ओर बलवंत (8J3V1AO2) होते हुए कुलदीप की दूकान (8JGMLV25) होते हुए गुरुद्वारा (8JWGHVK7) होकर मदनपुरा रोड पर गुरुनानक स्कूल से होते हुए बिन्दू सं० (Long. 75.880930, Lat. 29.510061) तक; तत्पश्चात् पश्चिम की ओर होते हुए कुलदीप सिंह (8JD2OC89) तक; तत्पश्चात् उत्तर की ओर होते हुए (Long. 75.880156, Lat. 29.510431) तक; तत्पश्चात् पश्चिम की ओर होते हुए उत्तर-पूर्व की ओर निशान सिंह (8JR9RAP0) होकर गोरा सिंह बिन्दू सं० (Long. 75.877660, Lat. 29.511310) तक; तत्पश्चात् उत्तर-पूर्व की ओर होते हुए सुबेसिंह (8JNKJEE1) होकर इंद्र लाल (8J7DFH75) तक; तत्पश्चात् उत्तर-पश्चिम की ओर जोहड के साथ-साथ सुदेश (8JBC8NU7) होकर अम्बेडकर पार्क (8JYTY273) होते हुए कुलदीप सिंह (8JEQMQQ0) तक; तत्पश्चात् उत्तर-पूर्व की ओर होते हुए सुरेश कुमार (8JBY9RY1) होकर सोनू (8JDBEN86) तक जोकि प्रारंभिक बिन्दू है।

अरुण कुमार गुप्ता,
अतिरिक्त मुख्य सचिव, हरियाणा सरकार,
शहरी स्थानीय निकाय विभाग।

MUNICIPAL COMMITTEE UKLANA WARD BANDI 2025-26

-86-

DRAWING NUMBER - 2014 DATED 27/11/2025



Prepared by
 Engineer
 R.C. Sharma
 27/11/2025
 The map shows the ward boundaries of Uklana Ward. The ward is divided into 15 zones. The zones are color-coded as follows: W-1 is orange, W-2 is yellow, W-3 is green, W-4 is pink, W-5 is blue, W-6 is green, W-7 is blue, W-8 is yellow, W-9 is green, W-10 is orange, W-11 is pink, W-12 is yellow, W-13 is blue, W-14 is green, and W-15 is blue. The map includes a grid of streets and some green areas representing parks or open spaces. The map is oriented with North at the top.