

Haryana Government
Urban Local Bodies Department
Notification

The 16th November, 2023

No. 9/101/2023-4CII:- In exercise of the powers conferred under sub-sections (1) and (2) of section 4 of the Haryana Municipal Act, 1973 (24 of 1973), the Governor of Haryana hereby declares his intention to include the area of villages Pawti (part), Pattikalyana (part), Kiwana (part), Samalkha (part) and Bhapra (part) within the limits of Municipal Committee, Samalkha, district Panipat as defined in the Local Government, Department committees, notification No. 53/111/93-3C1, dated the 30th August, 1996 and the boundaries now proposed as specified in the Schedule given below.

Notice is hereby given that the draft of notification shall be taken into consideration by the State Government on or after the expiry of the period of six weeks from the date of publication of this notification in the Official Gazette, together with objections or suggestions, if any, which may be received by the Commissioner and Secretary to Government Haryana, Urban Local Bodies Department through Deputy Commissioner, Panipat from any person in respect of the draft of notification before the expiry of the period so specified.

Schedule of Boundaries

North:- The Boundary starts form North east corner on GT Road of Killa No. 17 of Rectangle No. 09 along Boundary of Hadbast of Bhapra to Beholi Road of North corner of Killa no. 25 of Rectangle no. 05.

East:- Then starting from Northern corner of Killa no. 25 of rectangle no. 05 going along boundary of hadbast Bhapra to South corner of killa no. 11 of Rectangle 41 on jaurasi road and then crossing the jaurasi road and going towards south east direction along Hanuman mandir road starting from north east corner of Killa no. 25 of rectangle no. 01 to eastern corner of killa no. 06 of rectangle no. 10 along Hanuman mandir road and then going staright form south East corner of killa no. 06 of Rectangle no. 10 crossing Hathwala road to south east corner of killa no. 25 of rectangle no. 20 and then going straight to south upto south west corner of killa no. 21 of Rectangle no 20 and turning south and straight to north east corner of killa no. 06 of rectangle no. 32 and then turn eastern direction straight upto north east corner of killano. 09 of rectangle no. 31 and then turn south direction straight upto the south west corner of killa no. 19 of rectangle no. 31 and then turns towards western side upto south west corner of killano.

20 of rectangle no. 31 and then turns towards south upto North west corner of killa no. 25 of rectangle no. 32 and then turning western direction upto point of intersection of Boundary of Hadbast samalkha at killa no. 24 of rectangle no. 32 and then going along boundary of Hadbast samalkha upto GT road samalkha.

South:- Then starting from crossing the GT road along Boundary Hadbast samalkha upto south west corner of killa no. 09 of rectangle no. 78 touching boundary of Hadbast pattikalyana and starting from intersection point of hadbast pattikalyana with boundary of hadbast samalkha towards south, direction straight upto south west Corner of killa no. 06 of rectangle no. 10 and turning south direction straight upto south east corner of killa no. 04 of rectangle 36 on nestle road and turning west side and going along nestle road from south east corner of killa no. 04 rectangle no. 36 to Nestle road, crossing the instersection point of nestle road with hadbast kiwana and going again along nestle road crossing railway line and meeting chulkana road on north west corner of killa no. 07 of rectangle no. 73 and then crossing chulkana road going straight to kiwana road upto south west corner of killa no. 03 of rectangle no. 73 and turning northern side upto north west corner of killa no. 13 of rectangle no. 54 and turning west upto south west corner of killa no. 9 of rectangle no. 54 and turning north & going straight upto intersection point of killa no. 22 of rectangle no 51 to Hadbast Samalkha on north west corner.

West.:- Then starting form south east corner of killano. 27 of rectangle no. 63 goes along Boundary of Hadbast samalkha crossing Rajbaha (Khasra no. 98) and going to western point of Hadbast samalkha and then going in northeast direction upto point of intersection of boundary of Hadbast Bhapra and Hadbast samalkha at killa no. 13 of rectangle no. 02 of Hadbast samalkha.


Vikas Gupta
Commissioner and Secretary to Government, Haryana,
Urban Local Bodies Department

Endst. No. 9/101/2023-4CII

Dated:-16.11.2023

A copy is forwarded to the Controller, Printing and Stationery Department, Haryana, Chandigarh with the request that above notification (both in Hindi and English) may please be published in the Haryana Government Gazette (Extra-Ordinary).


He is requested to supply 50-50 printed copies of the said notification to the Commissioner & Secretary to Govt. Haryana, Urban Local Bodies Department, Chandigarh/Director, Urban Local Bodies, Haryana, Panchkula.


Superintendent Committee-II
for Commissioner & Secretary to Government Haryana,
Urban Local Bodies Department. ✓

Endst. No. 9/101/2023-4CII

Dated:-16.11.2023

1. The Secretary, State Election Commission, Haryana, Nirwahan Sadan, Plot No.2, Sector, 17, Panchkula.
2. The Additional Chief Secretary to Government of Haryana, School Education Department.
3. Additional Chief Secretary to Govt. Haryana, Revenue and Disaster Management Department.
4. The Additional Chief Secretary to Government of Haryana, Finance and Planning Department.
5. The Additional Chief Secretary to Government of Haryana, Development and Panchayats Department.
6. The Additional Chief Secretary to Government of Haryana, Health and Family Welfare Department.
7. The Additional Chief Secretary to Government of Haryana, Public Health Engineering Department.
8. Additional Chief Secretary to Govt. Haryana, Power Department.
9. Principal Secretary to Government Haryana, Citizen Resource Information Department (CRID), Government of Haryana.
10. The Additional Chief Secretary to Government of Haryana, Woman and Child Development Department.
11. The Additional Chief Secretary to Government of Haryana, Public Health Engineering Department.
12. Chief Executive Officer, Haryana Parivar Pehchan Authority, Panchkula.
13. The Chief Administrator, Haryana Shehri Vikas Pradhikarn, Panchkula.
14. The Engineer-in-Chief, Irrigation & Water Resources Department, Haryana.
15. The Chairman, Haryana State Pollution Control Board.
16. The Chairman, Haryana State Commission for Safai Karamcharies.
17. Director, Census Operation, Haryana Jagananna Bhawan, Plot No. 2-B, Sector-19-Chandigarh.
18. Director, Urban Local Bodies, Haryana, Panchkula.
19. Deputy Commissioner, Panipat.
20. District Municipal Commissioner, Panipat.
21. Secretary, Municipal Committee, Samalkha.




Superintendent Committee-II
for Commissioner & Secretary to Government Haryana,
Urban Local Bodies Department. ✓

- 4 -

Endst. No. 9/101/2023-4CII

Dated:-16.11.2023

A copy is forwarded to the President, Municipal Committee, Samalkha for information and necessary action.


Superintendent Committee-II
for Commissioner & Secretary to Government Haryana,
Urban Local Bodies Department. 

CC:

G.M. (IT) Cell, HQ for uploading
the Notification on the website.

हरियाणा सरकार
शहरी स्थानीय निकाय विभाग
अधिसूचना

दिनांक: 16 ,नवम्बर, 2023

संख्या 9/10/2023-4क II.-हरियाणा नगरपालिका अधिनियम, 1973 (1973 का 24) की धारा 4 की उप धारा (1) तथा (2) के अधीन प्रदत्त शक्तियों का प्रयोग करते हुए, हरियाणा के राज्यपाल, इसके द्वारा, स्थानीय शासन विभाग (समितियां), अधिसूचना संख्या 53/111/93-3क- I, दिनांक 30 अगस्त, 1996 में यथा परिनिश्चित नगरपालिका समिति, समालखा जिला, पानीपत की सीमाओं में गांव पावटी (भाग), पट्टीकल्याण (भाग), किवाना (भाग), समालखा (भाग) तथा भापरा (भाग) के क्षेत्र को मिलाने के अपने आशय की घोषणा करते हैं तथा अब प्रस्तावित सीमाएं नीचे दी गई अनुसूची में यथा विनिर्दिष्ट हैं।

इसके द्वारा नोटिस दिया जाता है कि इस अधिसूचना के राजपत्र में प्रकाशन की तिथि से छह सप्ताह की अवधि की समाप्ति पर या इसके पश्चात् सरकार, अधिसूचना के प्रारूप पर, ऐसे आक्षेपों या सुझावों के साथ, यदि कोई हो, जो उपायुक्त, पानीपत के माध्यम से आयुक्त एवं सचिव, हरियाणा सरकार, शहरी स्थानीय निकाय विभाग, द्वारा किसी व्यक्ति से अधिसूचना के प्रारूप के संबंध में इस प्रकार विनिर्दिष्ट अवधि के समाप्ति से पूर्व लिखित रूप में प्राप्त किये जाएं, पर विचार करेगी।

सीमाओं की अनुसूची

उत्तर:- सीमा जी.टी. रोड पर मुरब्बा नं० 09 किला नं० 17 के उत्तर पूर्वी कोने से प्रारंभ होकर हदबस्त भापरा की सीमा के साथ चलते हुए मुरब्बा नं० 05 किला नं० 25 के उत्तरी कोने तक जाती है।

पूर्व:- इसके उपरांत सीमा मुरब्बा संख्या 05 किला संख्या 25 के उत्तरी कोने से हदबस्त भापरा की सीमा के साथ-साथ चलते हुए मुरब्बा संख्या 41 किला संख्या 26 के दक्षिण-पूर्व कोने व हदबस्त भापरा की सीमा के साथ-साथ दक्षिण की तरफ आते हुए मुरब्बा नं० 41 किला नं० 11 के दक्षिण पश्चिम कोने पर जौरासी रोड तक और जौरासी रोड पार करते हुए दक्षिण पूर्व दिशा की ओर हनुमान मंदिर रोड के साथ-साथ मुरब्बा संख्या 01 किला नं० 25 के उत्तर पूर्व कोने से चलकर मुरब्बा संख्या 10 किला नं० 06 के उत्तरी कोने में हनुमान मंदिर रोड को छुने वाले कोने तक और मुरब्बा संख्या 10 किला नं० 06 के दक्षिण पूर्व कोने से सीधा हथवाला रोड को पार करते हुए मुरब्बा संख्या 20 किला संख्या 25 के दक्षिण पूर्व कोने तक और दक्षिण की ओर सीधा मुरब्बा नं० 20 किला नं० 21 के दक्षिण पश्चिम कोने और दक्षिण की ओर मुड़ने उपरांत सीधा मुरब्बा संख्या 32 किला नं० 06 के उत्तर पूर्व कोने और पूर्व दिशा में मुड़ने उपरांत सीधा मुरब्बा संख्या 31 किला संख्या 09 के उत्तर पूर्व कोने और तब दक्षिण दिशा में मुड़ने उपरांत मुरब्बा संख्या 31 किला संख्या 19 के दक्षिण पश्चिम कोने तक सीधा और पश्चिम

दिशा की ओर मुड़कर मुरब्बा संख्या 31 किला नं० 20 के दक्षिण पश्चिम कोने तक और दक्षिण दिशा की ओर मुड़ने उपरांत मुरब्बा संख्या 32 किला नं० 25 के उत्तर पश्चिम कोने तक और पश्चिम दिशा की ओर मुड़ने उपरांत मुरब्बा संख्या 32 किला संख्या 24 के हदबस्त समालखा की सीमा को छुने वाले बिन्दु तक और हदबस्त समालखा की सीमा के साथ-साथ चलते हुए जी.टी.रोड तक जाती है।

दक्षिण:- जी.टी. रोड को पार करते हुए हदबस्त समालखा की सीमा के साथ-साथ मुरब्बा संख्या 78 किला संख्या 09 के दक्षिण पश्चिम कोने पर हदबस्त पट्टीकल्याण की सीमा को छुने वाले बिन्दु तक और पट्टीकल्याण की हदबस्त की सीमा का समालखा की हदबस्त की सीमा को काटने वाले बिन्दू से चलकर सीधा दक्षिण की ओर मुरब्बा सं० 10 किला सं० 06 के दक्षिण पश्चिम कोने तक और दक्षिण की ओर मुड़ने उपरांत सीधा मुरब्बा सं० 36 किला संख्या 04 के दक्षिण -पूर्व कोने तक और पश्चिम की ओर मुड़ने उपरांत नैशले रोड के साथ-साथ मुरब्बा सं० 36 किला सं० 04 के दक्षिण पूर्व कोने से चलकर किवाना हदबस्त की सीमा को छुने वाले बिन्दु तक और पुनः नैशले रोड के साथ-साथ रेलवे-लाईन पार करते हुए चुलकाना रोड पर मुरब्बा सं० 73 किला सं० 07 के उत्तर-पश्चिम कोने पर मिलती है। और चुलकाना रोड पार करते हुए किवाना रोड पर सीधा मुरब्बा सं० 73 किला सं० 03 के दक्षिण पश्चिम कोने तक और उत्तर की ओर मुड़कर मु० 54 किला सं० 13 के उत्तर- पश्चिम कोने तक और पश्चिम की ओर मुड़कर मुरब्बा सं० 54 किला सं० 09 के दक्षिण पश्चिम कोने तक और उत्तर की ओर मुड़ने उपरांत सीधा जाते हुए मुरब्बा 51 किला सं० 22 के हदबस्त समालखा की सीमा को छुने वाले बिन्दु तक जाती है।

पश्चिम :- मुरब्बा सं० 63 किला सं० 27 के दक्षिण-पूर्व कोने से शुरू करते हुए हदबस्त समालखा की सीमा के साथ-साथ रजबाहा (खसरा नं० 98) को पार करते हुए पश्चिम की ओर व उत्तर-पूर्व दिशा में चलते हुए हदबस्त भापरा की सीमा व हदबस्त समालखा की सीमा को काटने वाले बिन्दू मुरब्बा नं० 02 किला सं० 13 तक और मुरब्बा नं० 09 किला नं० 17 के उत्तर पश्चिम कोने तक हदबस्त भापरा की सीमा के साथ-साथ जाती है।

विकास गुप्ता
आयुक्त एवं सचिव, हरियाणा सरकार,
शहरी स्थानीय निकाय, विभाग