

**HARYANA GOVERNMENT**  
**URBAN LOCAL BODIES DEPARTMENT**  
**ORDER**

**Dated the 9<sup>th</sup> December, 2025**

**No. 9/119/2025-4C II.-** In exercise of the powers conferred under rule 10 of the Haryana Municipal Delimitation of Ward Rules, 1977 and with reference to the Haryana Government, Urban Local Bodies Department, notification No. 9/119/2025-4C II, dated 24.11.2025, the Governor of Haryana hereby publishes the delimitation of the wards of **Municipal Committee, Dharuhera, District-Rewari** as specified in the schedule given below, namely :-

**Schedule of Boundaries**

Schedule of Boundaries for Municipal Committee, Dharuhera shall be read with the boundaries shown on the attached drawing bearing No. MCD/2025/ME/927 Dated 20.11.2025.

**Ward No. 01 :-** Starting from the point where Delhi Road intersects the Northern Municipal boundary and going along the Northern –Eastern municipal boundary upto a point where house no 469 ( Aatam Yadav) is situate; thence going on South side upto in front of house no 774P; thence going from in front of house no 774P to East side upto the house no 1054; thence going towards on south side upto the corner of Maharana Pratap Park situated on Sector 4-6 road; thence going on western side upto house 872p (Sector 6); thence turn towards and going on North side upto the North-East corner of water works boundary, thence going on Western side upto house no 324B, thence going towards Northern side upto house no 298P; thence going on Western side upto Plot no 446; thence going on North side upto Sangam of Delhi Road intersects the Northern municipal boundary i.e. the point of start.

**Ward No. 02 :-** Starting from the point where house no 470 (Sec-6) is situated thence going on East side along the boundaries of municipal limit up to the house of 503P thence going alongwith MC Boundary upto the plot of 1346C, thence from Plot No. 1346C upto Netaj Subhash Chander Boass Chowk; thence going on west side on 30 meter wide Sector 4-6 Road upto house no 1794; thence going towards north side upto the house no 1054; thence going towards Western side up to the house 774P; thence going towards Northern Side alongwith house no 752P, 485 upto the junction of house no 470P (Sec-6) i.e. point of start.

**Ward No. 03 :-** Starting From the Plot no. 1346C and going through the outer boundary of municipal limit upto junction of Sohna Rewari Road, thence going along with the Sohna Rewari Road upto Vishkarma ( Jagbir) Dharamsala; thence going towards North and along

with Ganda Nala and from the house of Deepak Mukdam upto 30 meter Road; thence going towards Eastern side from the house no 598 of Sector -4A upto Netaji Subhash Chander Boss Chowk; thence going towards Northern side from the house no 322 p of Sector-4A, i.e. the point of start .

**Ward No. 04 :-** Starting from the junction of Delhi Road and outer boundary of HUDA and going along the said boundary to a point facing to it on Ganda Nala; thence going along the said nala to its junction with Sohna Rewari Road, thence going along the said road to its junction with Delhi road; thence going along the said road to its junction without boundary of HUDA i.e. the point of start.

**Ward No. 05 :-** Going through Bada Dawraza, Purana Bazar and opposite Jain Mandir and Shiv Mandir upto the shop of Satish Doctor; thence going through Jhiwar Mohalla upto the Chkki of Rohtash; thence going opposite the house of Kamla Sunar and Khazan Soni and through the way of Bhim Basti upto the house of Ganga Ram; thence opposite to house of Goni in the left side and upto the firni and thence going along with above firni upto Bada Darwaza i.e. the point of start.

**Ward No. 06 :-** Starting from the junction of Sohna- Rewari Road and the street of shop of Ghanshyam Kabadi, going alongwith Sohna- Rewari Road and opposite Hanuman Mandir and going through Chetiwal Tent House and upto the opposite point of Harizan Chopal; thence going alongwith firni towards right side upto the house of prahlad Harizan ; thence going towards Purana Bazaar upto the house of prem; thence from the house of prem to house of Balbir and thence going alongwith Patli Gali and from the Streets of Ghanshyam Kabadi to the Junction of Sohna Rewari Road i.e the point of start.

**Ward No. 07 :-** Starting from the junction of Harizan Choupal Wali Gali and sohna Rewari Road and going towards Eastern side upto the MC Limit on Sohna Rewari road; thence going towards South side alongwith MC Boundary upto the corner of Ward 11 boundary thence turn towards left alongwith the house of Gyani & Sunder Lal Parshad upto the Firni; thence turn towards left alongwith the firni upto the house of Tarun Yadav; thence turn towards right alongwith the Narayan yadav house upto the Bada Darwaja on firni road; thence going towards North side on firni upto the Junction of Harijan Chaupal wali gali and Sohna road i.e.the point of start.

**Ward No. 08 :-** Going through the junction of streets of firni and Khaliwas Mohalla upto the Chowk of Main Bazar; thence turn right alongwith the old Bazar rasta upto the house of Satpal Sharma; thence turn towards right upto the Firni; turn towards right and going on firni road upto the Junction point of Khaliyawas Mohalla wali gali and Firni road i.e. the point of start.

**Ward No. 09 :-** Starting from the Junction point of Bhagat Singh Chowk and Sohna Rewari road going towards Eastern side upto the Ghanshyam Kabadi shop; thence turn towards right going on Patli Gali upto the house of Balbir; thence turn towards right upto the Shiv Mandir; thence turn towards left upto the Main Bazar chowk; thence turn

towards right going on Khaliyawas Mohalla wali gali upto the Firni road; thence turn towards left on Shiv Mandir wali gali upto the Shiv Mandir; thence turn towards right and going on the street alongwith the Shamshan Ghat upto the corner of Nandrampur Bass road Jony Bhagat Ji Halwai Shop; thence turn towards right going on Nandrampur Bass road (Northern side) upto the junction point of which is upto the point of Bhagat Singh Chowk and Sohna Rewari road i.e. the point of start.

**Ward No. 10 :-** Going along towards East from the junction Nandrampur Bass Road and Jony Bhagat Ji Halwai and alongwith the limit of Public Health Boundary upto the Shiv Mandir situated on Firni road; thence going towards right side on the Khanpur road upto the house of Neeraj; thence again going on Khanpur road thence turn towards right side alongwith the back boundary of Electricity Board going in front of Shikhar Chand Saini house upto the Shop of Modern Furniture; thence upto T.C. Sharma Complex; thence going towards western side upto junction of Nandrampus Bass Road; thence going alongwith Nandrampur Bas Road in the right side upto the junction of Jony Bhagat Ji Halwai i.e. the point of start.

**Ward No. 11 :-** Starting from the junction from the Nandrampur Bas Road and T.C. Sharma Complex wali gali; thence turn towards left alongwith the Shikhar Chand Saini house with the boundary of Bijli Board upto the Khanpur Road; thence turn towards left upto the house of Neeraj thence going towards Northern side upto the Shive Mandir; thence going on right side on Firni and going on in front house of Sunder Lal Parshad and Gyani house including the Saini Public School in boundary upto the corner boundary of Ward seven at Municipal Limit; thence turn towards right alongwith the MC Boundary including the house of Sumer singh, Karan singh, Sarita upto the Afariya Hospital Wali Gali on Nandrampur Bass road corner; thence turn towards right and going on Northern side upto the Junction point of Nandrampur Bas Road and T.C. Sharma Complex wali gali i.e. the point of start.

**Ward No. 12 :-** Starting from the street of Nandrampur Bas road and house of Trilok Chand and going towards eastern side through the house of Vikram Singh , Yogender Yadav, Pankaj Kumar Kholiya and Ashwani Kumar Dahiya upto municipal limit; thence going alongwith municipal limit upto the house of parma Nand ; thence going towards western side through the house of Arvind Singh, Narinder and Kishore upto the junction of Nandrampur Bas Road; thence going alongwith Nandrampur bas Road towards north and upto junction of street of house of Trilok Chand i.e. the point of start.

**Ward No. 13 :-** Starting from the junction point of Nandrampur Bas Road and street of house of Shiv Kant and going towards eastern side to the house of Harish Subhash Chand and Rajinder Kumar Tiwari and upto that point where this street intersects municipal limit; thence going towards south alongwith municipal limit upto junction of Nandrampur Bass Road; thence going alongwith Nandrampur Bas Road towards north upto the junction of street of house of Shiv Kant i.e. point of Start.

**Ward No. 14 :-** Starting from the junction of Nandrampur Bass Road and street of house of Mahender S/o Narayan and going towards Southern side up to the municipal boundary ;thence turn towards right and going alongwith mc boundary up to the south-west corner point ;thence turns towards right alongwith mc boundary and turn right towards govt. Primary School wali gali upto the junction of Nandrampur Bass Road and street of house of Mahender S/o Narayan i.e the point the start.

**Ward No. 15 :-** Starting from the junction of Nandrampur Bas Road and street of house of Hemant and going towards South side upto the house of Mahender S/o Narayan; thence turn towards right in Mahender S/o Narayan wali gali and going Western side upto the MC Limit; thence going towards Northern side alongwith MC Boundary upto the corner of ward 17 boundary; thence going towards Eastern side including the house of Dharampal and Kharag Patwari upto the Bala Ji Misthan Shop; thence turn towards left upto the Jatni Shop; thence turn towards right up to the junction of Nandrampur Bas Road and street of house of Hemant i.e. the point of start.

**Ward No. 16 :-** Starting from the junction of Nandrampur Bas Road and Parkash Hospital wali gali going towards Southern side on Bass road upto the house of Hemant wali gali; thence turn towards right upto the Jatni shop; thence turn towards left upto the house of Rawat; thence turn towards right going on street in Western direction upto the MC Limit boundary; thence going towards Eastern side on Bhatsana road upto the Junction of Nandrampur Bas Road and Parkash Hospital wali gali i.e. the point of start.

**Ward No. 17 :-** Starting from the junction of Nandrampur Bas Road and street of Aggarwal Traders towards Western side and going through Saini Choupal upto that point where this streets intersects municipal limit; thence going alongwith municipal limit towards North and going through Industrial Area upto the junction of National Highway - 48 Delhi Road in the East; thence from that point going alogwith Delhi Road and Bhagat Singh Chowk and a\alongwith Nnandrampur Bas Road upto the junction of street of Aggarwal Traders i.e. the point of start.

**Ward No. 18 :-** Starting from the point where Delhi Road and house no 294 situated; thence going towards Eastern side up the house 297C; thence going towards Southern up to the house no 243; thence going towards Eastern side upto the North-East corner of water works (Sec 6) boundary; thence going towards Southern side upto the house no. 21SP on sector 4-6 road; thence going towards Western side upto the corner of Delhi road & Nova Med Hospital; thence turning & going towards Northern side alongwith Delhi road upto the House no. 294 i.e. the point of start.

Arun Kumar Gupta,  
Additional Chief Secretary to Government, Haryana,  
Urban Local Bodies Department.





**Endst. No. 9/119/2025-4C II.-**

**Dated: 9<sup>th</sup> December, 2025**

A copy is forwarded to the Controller, Printing & Stationary Department, Haryana, Chandigarh for publication in the Haryana Government Extraordinary Gazette.

He is requested to supply 25-25 printed copies each of the notification to the Additional Chief Secretary to Government, Haryana, Urban Local Bodies Department/Director General, Urban Local Bodies, Haryana, Panchkula.

  
9/12/2025


(Vinod Singh)  
Superintendent  
Urban Local Bodies Department. 


**Endst. No. 9/119/2025-4C II.-**

**Dated: 9<sup>th</sup> December, 2025**

A copy is forwarded to the following for information and necessary action:-

1. State Election Commission, Haryana, Panchkula.
2. Commissioner, Gurugram Division, Gurugram.
3. Director General, Urban Local Bodies, Haryana, Panchkula.
4. Director, Census Operations, Haryana.
5. Deputy Commissioner, Rewari.
6. District Municipal Commissioner Rewari.
7. President, Municipal Committee, Dharuhera.
8. Secretary, Municipal Committee, Dharuhera.

  
9/12/2025

(Vinod Singh)  
Superintendent  
Urban Local Bodies Department. 

**CC.-**

GM (IT) for uploading on the portal of the Department.

**हरियाणा सरकार**  
**शहरी स्थानीय निकाय विभाग**  
**आदेश**

**दिनांक :- 9 दिसम्बर, 2025**

**संख्या. 9/119/2025-4क II .-** हरियाणा नगर पालिका वार्ड परिसीमन नियम, 1977 के नियम 10 के अधीन प्रदत्त शक्तियों का प्रयोग करते हुए तथा हरियाणा सरकार, शहरी स्थानीय निकाय विभाग, अधिसूचना संख्या 9/119/2025-4क II, दिनांक 24.11.2025 के प्रतिनिर्देशों से नीचे दी गई अनुसूची में यथा विनिर्दिष्ट हरियाणा के राज्यपाल, इसके द्वारा **नगर पालिका, धारुहेड़ा, जिला-रेवाड़ी** के वार्डों का परिसीमन प्रकाशित करते हैं :-

**सीमाओं की अनुसूची**

नगर पालिका, धारुहेड़ा की सीमाओं की अनुसूची को इससे संलग्न ड्राईंग संख्या एम.सी.डी./2025/एम.ई./927 दिनांक 20.11.2025 में दर्शाई गई सीमाओं के साथ पढ़ा जायेगा।

**वार्ड नं0 01 :-** दिल्ली रोड़ व नगरपालिका धारुहेड़ा की उत्तरी सीमा के संगम से शुरू होकर नगरपालिका की सीमा के साथ-साथ उत्तर पूर्वी दिशा में चलते हुए मकान नं0 469 तक फिर दाईं तरफ मुड़ते हुए मकान नं0 774पी के सामने मकान तक, फिर बाईं तरफ मुड़ते हुए मकान नं0 1054 तक, उसके बाद दाएं तरफ मुड़ते हुए महाराना प्रताप पार्क के कोने तक जोकि सैक्टर 4, 6 रोड़ पर स्थित हैं। उसके बाद दाएं तरफ मुड़ते हुए मकान नं0 872पी (सैक्टर 6) तक, उसके बाद दाएं मुड़ते हुए जल घर (सैक्टर 6) की बाऊड्री के उत्तर पूर्वी कोने तक, फिर बाएं तरफ मुड़ते हुए मकान नं0 324बी तक उसके बाद फिर दाएं तरफ मुड़ते हुए मकान नं0 298पी तक, फिर बाएं तरफ मुड़ते हुए प्लॉट नं0 446 तक फिर प्लॉट नं0 446 से दाएं तरफ चलते हुए दिल्ली रोड़ व नगरपालिका धारुहेड़ा की उत्तरी सीमा के संगम बिन्दु तक जोकि प्रारम्भिक बिन्दु हैं।

**वार्ड नं0 02 :-** मकान नं0 470 सैक्टर 6 से शुरू होकर नगरपालिका की सीमा के साथ-साथ मकान नं0 503पी तक फिर नगरपालिका की सीमा के साथ-साथ मकान नं0 1346सी तक फिर दाएं तरफ मुड़ते हुए नेताजी सुभाष चन्द्र बोस चौक तक, फिर दाएं मुड़ते हुए सैक्टर 4, 6 रोड़ पर मकान नं0 1794 तक, फिर दाएं मुड़ते हुए मकान नं0 1054 तक, फिर बाएं मुड़ते हुए मकान नं0 774पी तक फिर दाएं मुड़ते हुए मकान नं0 752पी, 485 को अन्दर लेते हुए मकान नं0 470पी सैक्टर 6 तक जोकि प्रारम्भिक बिन्दु हैं।

**वार्ड नं0 03 :-** सैक्टर-5 M2K के गेट से नगर पालिका की बाहरी सीमा से होते हुए सोहना रेवाड़ी रोड़ के संगम तक, इसके बाद सोहना रेवाड़ी रोड़ के साथ-साथ जाते हुए विश्वकर्मा (जागिड़ धर्मशाला तक), इसके बाद उत्तर की ओर जाते हुए गन्दे नाले के साथ जाते हुए दीपक मुक्दम के मकान से 30 मीटर रोड़ तक, इसके बाद सैक्टर 4ए के मकान नं0-598 से पूर्व दिशा में चलते हुए नेताजी सुभाष चन्द्र बोस चौक तक, इसके बाद सैक्टर 4ए के मकान नं0-322पी से उत्तर दिशा की ओर जाते हुए सैक्टर 5 के M2K के गेट तक, जोकि प्रारम्भिक बिन्दु है।

**वार्ड नं० 04 :-** दिल्ली रोड़ तथा हुड़डा की बाहरी सीमा के संगम से आरम्भ होकर तथा उक्त सीमा के साथ-साथ जाते हुए गन्दे नाले के सामने के बिन्दु तक, इसके बाद उक्त नाले के साथ-साथ जाते हुए सोहना रिवाड़ी रोड़ के संगम तक, इसके बाद उक्त रोड़ के साथ-साथ जाते हुए दिल्ली रोड़ के संगम तक, इसके बाद उक्त रोड़ के साथ-साथ जाते हुए हुड़डा की बाहरी सीमा के संगम तक, जोकि प्रारम्भिक बिन्दु है।

**वार्ड नं० 05 :-** बड़े दरवाजे से होते हुए पुराना बाजार से होते हुए जैन मंदिर के सामने से होते हुए शिव मंदिर के सामने सतीश डाक्टर की दुकान तक, इसके बाद झीवर मोहल्ले से होते हुए रोहताश की चक्की तक, इसके बाद कंवर सुनार के घर के सामने से होते हुए व खजान सोनी की दुकान के सामने से होते हुए भीम बस्ती के रास्ते से गंगाराम के मकान तक, इसके बाद बाईं तरफ गोनी के मकान के सामने से होते हुए फिरनी तक, इसके बाद उक्त फिरनी के साथ-साथ जाते हुए बड़े दरवाजे तक, जोकि प्रारम्भिक बिन्दु है।

**वार्ड नं० 06 :-** सोहना रेवाड़ी रोड़ व घनश्याम कबाड़ी की दुकान वाली गली के संगम से सोहना रेवाड़ी रोड़ के साथ-साथ जाते हुए तथा हनुमान मन्दिर के सामने से चौतीवाल टैन्ट हाउस से होते हुए हरिजन चौपाल के सामने वाले बिन्दु तक, इसके बाद दाईं तरफ फिरनी के साथ-साथ प्रहलाद हरिजन के मकान तक इसके बाद पुराने बाजार में जाते हुए प्रेम के घर तक, इसके बाद प्रेम के घर से बलबीर के घर तक तथा इसके बाद पतली गली में जाते हुए घनश्याम कबाड़ी की दुकान वाली गली व सोहना रेवाड़ी रोड़ के संगम तक, जोकि प्रारम्भिक बिन्दु है।

**वार्ड नं० 07 :-** हरिजन चौपाल वाली गली तथा सोहना रेवाड़ी रोड़ के संगम से आरम्भ होकर सोहना-रेवाड़ी रोड़ पर पूर्व दिशा में चलते हुए नगरपालिका धारुहेड़ा की सीमा तक, फिर दक्षिण दिशा में नगरपालिका की सीमा के साथ-साथ चलते हुए वार्ड नं० 11 की सीमा के उत्तरी कोने तक, फिर बाएं मुड़ते हुए ज्ञानी के मकान को अन्दर लेते हुए व सुन्दर लाल पार्शद के मकान को अन्दर लेते हुए फिरनी तक, फिर फिरनी के साथ-साथ बाएं तरफ मुड़ते हुए तरुण यादव के मकान तक, फिर दाएं तरफ मुड़ते हुए नारायण यादव के मकान को अन्दर लेते हुए बड़ा दरवाजा तक, फिर फिरनी के साथ-साथ उत्तर दिशा में चलते हुए हरिजन चौपाल वाली गली तथा सोहना रेवाड़ी रोड़ के संगम बिन्दु तक जोकि प्रारम्भिक बिन्दु हैं।

**वार्ड नं० 08 :-** फिरनी व खलियावास मोहल्ले वाली गली के संगम से होते हुए मैन बाजार के चौक तक तथा उस बिन्दु से दाईं तरफ पुराने बाजार के रास्ते से होते हुए सतपाल शर्मा के मकान तक तथा दाईं तरफ जाते हुए फिरनी तक, इसके बाद दाईं तरफ फिरनी के साथ-साथ जाते हुए खलियावास मोहल्ले वाली गली व फिरनी के संगम तक, जोकि प्रारम्भिक बिन्दु है।

**वार्ड नं० 09 :-** भगत सिंह चौक व सोहना रेवाड़ी रोड़ के संगम बिन्दु से शुरू होकर सोहना रेवाड़ी रोड़ पर पूर्व की ओर चलते हुए घनश्याम कबाड़ी की दुकान तक, फिर दाएं तरफ मुड़ते हुए पतली गली से होते हुए बलबीर के मकान तक, फिर दाएं तरफ मुड़ते हुए शिव मन्दिर तक, फिर बाएं तरफ मुड़ते हुए मैन बाजार चौक तक, फिर दाएं तरफ मुड़ते हुए खलियावास मोहल्ले वाली गली से होते हुए फिरनी तक, फिर बाएं तरफ मुड़कर फिरनी पर चलते हुए शिव मन्दिर वाली गली में मुड़ते हुए शिव मन्दिर तक, फिर दाएं तरफ मुड़ते हुए शमशान घाट के साथ-साथ होते हुए नन्दरामपुर बांस रोड़ पर जोनी भगत जी हलवाई की दुकान तक, फिर दाएं तरफ

मुड़ते हुए नन्दरामपुर बास रोड़ पर उत्तरी दिशा में चलते हुए भगत सिंह चौक व सोहना रेवाड़ी रोड़ के संगम बिन्दु तक जोकि प्रारंभिक बिन्दु हैं।

**वार्ड नं० 10 :-** नन्दरामपुर बास रोड़ व जोनी भगत जी हलवाई के संगम से पूर्व की ओर जाते हुए पब्लिक हेल्थ की सीमा के साथ-साथ जाते हुए शिव मंदिर तक उसके बाद दाईं तरफ मुड़ते हुए ऋषि हाऊस के सामने से होते हुए शिव मन्दिर तक, इसके बाद दाईं तरफ खानपुर रास्ते पर चलते हुए नीरज के मकान को अन्दर लेते हुए खानपुर रोड़ पर थोड़ा आगे चलते हुए दाईं तरफ चलते हुए बिजली बोर्ड के पीछे से होते हुए शिखर चन्द सैनी के मकान से होते हुए मार्डन फर्नीचर की दुकान तक, इसके बाद टी० सी० शर्मा कॉम्प्लैक्स तक इसके बाद पश्चिम दिशा की ओर जाते हुए नन्दरामपुर बांस रोड़ के संगम तक, इसके बाद दाईं तरफ नन्दरामपुर बांस रोड़ के साथ-साथ जाते हुए जोनी भगत जी हलवाई के संगम तक, जोकि प्रारंभिक बिन्दु है।

**वार्ड नं० 11 :-** नन्दरामपुर बांस रोड़ पर टी० सी० शर्मा कॉम्प्लैक्स वाली गली से शुरू होकर बाएं तरफ मुड़ते हुए शिखर चन्द सैनी के मकान से होते हुए बिजली बोर्ड की सीमा के साथ-साथ खानपुर रास्ते तक, फिर बाएं तरफ मुड़ते हुए नीरज के मकान तक, फिर उत्तर दिशा में चलते हुए शिव मन्दिर तक, फिर दाएं तरफ मुड़ते हुए फिरनी के साथ-साथ होते हुए सुन्दर लाल पार्षद के मकान के सामने से होते हुए व ज्ञानी के मकान के सामने से होते हुए सैनी पब्लिक स्कूल को अन्दर लेते हुए वार्ड नं० 7 की सीमा के साथ साथ नगरपालिका की पूर्वी सीमा तक, फिर दाएं तरफ नगरपालिका की सीमा के साथ-साथ मुड़ते हुए सुमेर सिंह, करण सिंह, सरीता के मकान को अन्दर लेते हुए आफरिया अस्पताल वाली गली व नन्दरामपुर बांस रोड़ के कोने तक, फिर दाएं तरफ मुड़ते हुए उत्तरी दिशा में चलते हुए नन्दरामपुर बांस रोड़ पर टी०सी० शर्मा कॉम्प्लैक्स वाली गली तक जोकि प्रारंभिक बिन्दु हैं।

**वार्ड नं० 12 :-** नन्दरामपुर बांस रोड़ व त्रिलोक चन्द के मकान वाली गली के संगम से पूर्व दिशा की ओर जाते हुए विक्रम सिंह, योगेन्द्र यादव, पंकज कुमार खोलिया के मकान से होते हुए रामा शंकर गुप्ता के मकान के सामने से अश्वनी कुमार दहीया के मकान से होते हुए नगर पालिका की सीमा तक, इसके बाद पश्चिम की ओर जाते हुए अरविन्द सिंह, नरेन्द्र व किशोर के मकान से होते हुए नन्दरामपुर बांस रोड़ के संगम तक, इसके बाद उत्तर की ओर नन्दरामपुर बांस रोड़ के साथ-साथ जाते हुए त्रिलोक चन्द के मकान वाली गली के संगम तक, जोकि प्रारंभिक बिन्दु है।

**वार्ड नं० 13 :-** नन्दरामपुर बांस रोड़ व शिव कान्त के मकान वाली गली के संगम से पूर्व की ओर जाते हुए हीरा सिंह, हरीश सुभाष चन्द्र व राजेन्द्र कुमार तिवारी के मकान से होते हुए उस बिन्दु तक जहां यह गली नगर पालिका की सीमा को काटती है, इसके बाद नगर पालिका की सीमा के साथ-साथ दक्षिण की ओर जाते हुए नन्दरामपुर बांस रोड़ के संगम तक, इसके बाद नन्दरामपुर बांस रोड़ के साथ-साथ उत्तर की ओर जाते हुए शिव कान्त के मकान वाली गली के संगम तक, जोकि प्रारंभिक बिन्दु है।

**वार्ड नं० 14 :-** नन्दरामपुर बांस रोड़ व महेन्द्र पुत्र श्री नारायण के मकान वाली गली के संगम से दक्षिण दिशा की ओर जाते हुए नगरपालिका की सीमा तक, फिर नगरपालिका की सीमा के साथ-साथ पश्चिम दिशा की ओर जाते हुए नगरपालिका की दक्षिण पश्चिमी कोने तक, फिर दाएं तरफ मुड़ते हुए नगरपालिका की सीमा के



साथ-साथ गर्वनमैन्ट प्राइमरी स्कूल वाली गली में चलते हुये महेन्द्र पुत्र नारायण के मकान तक, जोकि नन्दरामपुर बांस रोड़ पर स्थित प्रारम्भिक बिन्दु हैं।

**वार्ड नं० 15 :-** नन्दरामपुर बांस रोड़ व हेमन्त के मकान वाली गली के संगम से शुरू होकर नन्दरामपुर बांस रोड़ पर दक्षिण दिशा में जाते हुए महेन्द्र पुत्र नारायण के मकान तक, फिर दाएं मुड़ते हुए महेन्द्र पुत्र नारायण के मकान वाली गली में पश्चिम दिशा में चलते हुए नगरपालिका की सीमा तक, फिर उत्तरी दिशा में नगरपालिका की सीमा के साथ-साथ चलते हुए वार्ड नं० 17 की सीमा के कोने तक, फिर पूर्व दिशा में मुड़ते हुए धर्मपाल, व खरक पटवारी के मकान के साथ साथ चलते हुए बालाजी मिष्ठान तक, फिर बाएं तरफ मुड़ते हुए जाटनी की दुकान तक, फिर दाएं तरफ मुड़ते हुए हेमन्त के मकान तक, जोकि प्रारम्भिक बिन्दु है।

**वार्ड नं० 16 :-** नन्दरामपुर बांस रोड़ व प्रकाश अस्पताल वाली गली के संगम बिन्दु से शुरू होकर दक्षिण दिशा में नन्दरामपुर बांस रोड़ पर चलते हुए हेमन्त के मकान वाली गली तक, फिर दाएं तरफ मुड़ते हुए जाटनी की दुकान तक, फिर बाएं तरफ मुड़ते हुए रावत के मकान तक, फिर दाएं तरफ मुड़ते हुए गली में पश्चिमी दिशा में चलते हुए नगरपालिका धारुहेडा की सीमा तक, फिर पूर्व दिशा में चलते हुए भटसाना रोड़ पर चलते हुए नन्दरामपुर बांस रोड़ पर प्रकाश अस्पताल तक, जोकि प्रारम्भिक बिन्दु हैं।

**वार्ड नं० 17 :-** नन्दरामपुर बांस रोड़ व अग्रवाल ट्रेडर्स वाली गली के संगम से पश्चिम की ओर सैनी चौपाल से होते हुए उस बिन्दु तक जहां यह गली नगर पालिका की सीमा को काटती है। इसके बाद नगर पालिका की सीमा के साथ-साथ उत्तर की ओर औद्योगिक क्षेत्र से होते हुए पूर्व की ओर नेशनल हाईवे-48 दिल्ली रोड़ के संगम तक, इसके बाद उक्त बिन्दु से दिल्ली रोड़ के साथ-साथ भगत सिंह चौक से होते हुए नन्दरामपुर बांस रोड़ के साथ-साथ अग्रवाल ट्रेडर्स वाली गली के संगम तक, जोकि प्रारम्भिक बिन्दु है।

**वार्ड नं० 18 :-** दिल्ली रोड़ व मकान नं० 294 के संगम बिन्दु से आरम्भ होकर पूर्वी दिशा में चलते हुए मकान नं० 297 सी तक, फिर दाएं तरफ मुड़ते हुए मकान नं० 243 तक, फिर बाई तरफ मुड़ते हुए जलघर की दीवार के कोने तक, फिर दाएं मुड़ते हुए मकान नं० 178 को अन्दर लेते हुए मकान नं० 21 एस पी तक, जोकि सैक्टर 4-6 रोड़ पर स्थित हैं, फिर दाएं मुड़ते हुए सैक्टर 4 व 6 रोड़ पर चलते हुए मकान नं० 9 पी को अन्दर लेते हुए दिल्ली रोड़ व नोवा मेड हॉस्पिटल के कोने तक, फिर दाएं तरफ मुड़ते हुए दिल्ली रोड़ के साथ-साथ उत्तरी दिशा में चलते हुए दिल्ली रोड़ व मकान नं० 294 के संगम बिन्दु तक, जोकि प्रारम्भिक बिन्दु हैं।

अरुण कुमार गुप्ता,  
अतिरिक्त मुख्य सचिव, हरियाणा सरकार,  
शहरी स्थानीय निकाय विभाग।

[illegible]

LEGANDS	
WARD NO -1	.....
WARD NO-2	.....
WARD NO -3	.....
WARD NO -4	.....
WARD NO-5	.....
WARD NO-6	.....
WARD NO-7	.....
WARD NO-8	.....
WARD NO. 9	.....
WARD NO-10	.....
WARD NO -11	.....
WARD NO -12	.....
WARD NO-13	.....
WARD NO-14	.....
WARD NO-15	.....
WARD NO -16	.....
WARD NO -17	.....
WARD NO -18	.....

YADAV & ASSOCIATES  
SOHNA ROAD DHARUHERA  
PH- 9467332544