

**HARYANA GOVERNMENT**  
**URBAN LOCAL BODIES DEPARTMENT**  
**ORDER**

**Dated:- 28 September, 2023**

**No. 9/70/2023-4C II** .- In exercise of the powers conferred under rule 10 of the Haryana Municipal Delimitation of Ward Rules, 1977 and with reference to the Haryana Government, Urban Local Bodies Department, notification No. 9/70/2023-4C II, dated 23.08.2023, the Governor of Haryana hereby publishes the delimitation of the wards of **Municipal Committee, Ateli Mandi, District- Mahendergarh** as specified in the schedule given below, namely :-

**SCHEDULE OF BOUNDARIES**

**Ward No. 01:-** Starting from Gopal Confectionary on Narnaul-Rewari Road at Old Bus Stand Ateli Mandi and moving towards Railway Crossing Phatak (LC-29) in the Southern side of the city going in front of State Bank of India Branch to Mukesh Baan Bans Bhandar (Billu) and from this point turning towards Western side Road to house of Dr. Kamal Bihari and again going towards Southern side Road to H/o Mohar Singh and then turning towards Western side Road to H/o Dinesh Master going to Northern side Road to H/o Pardeep Mistri and then going towards North-Western side way to H/o Hukum Chand and from this point going towards North Side straight up to Shop of Devender Pandit Ji on Rewari-Narnaul main road and then from this point turning Eastern side and go straight along with Rewari-Narnaul main up to Gopal Confectionary which is the starting point.

**Ward No. 02 :-** From Suresh Chand Sharma's Electric Store located on the road leading to Railway Gate (LC 29) walk on Railway Gate Road in South direction till Railway fatak and from there turn West (without crossing Railway line) up to Old railway station and from there turning north and walking west from the vacant plot lying near the house of Rohlash Hari Singh and from there truning towards western side up to the house of Kishan Kumar and from there Turing towards north side and walking about 85 yards to the house of VIjy Lakshmi (sharvan Kumar) up to the empty plot lying on the corner, From there turning towards East side, walking, about 100 square yards up to the vacant plot near house of Kesar Devi and turning towards North side and moving up to the house of bahdar singh. from this point turning toward east side up to the house of Amarti Devi (Jagan Nath) and from this point turning towards north side up to

the house of Babulal Jangra, from there turns towards east side up to the Suresh Chand Sharma's electronics shop on Phatak Road, which is the starting point.

**Ward No. 03 :-** Starting from Shop of Suresh Mistri (Kalwari Wale) at Narnaul-Rewari Road going in Southern side towards ware house Road to vacant plot adjacent to the H/o Jitender (Ramnivas) and then going in Western side to H/o Lilawati (Ramkishan). And then going in Southern side in front of H/o Ramanand (Umrav) and from there turning in Western side to H/o Ajay (Mahadev Parsad) and then After Crossing H/o Ajay (Mahadev Parsad) turning in Southern side towards vacant plot next to H/o Anita Sharma (Vishvender) and to corner of this vacant plot turning in Eastern side towards H/o Saroj Rani (Rajesh) and then going towards H/o Ramnivas (Roshan Lal) in Northern side and then turning towards H/o Ram Singh (Manoj). And from there going in Eastern side to H/o Ramsharan (Ramchander) at Dhanunda Road and from there going in Southern side along with dhanunda Road to Reliance Mobile Tower and now from this point turning to Western side towards Railway Crossing Phatak Road in front of H/o Omparkash Gupta and then turning towards Northern side along with Railway Crossing Phatak Road to Lamba Electric Store at old bus stand on Narnaul-Rewari Road. From this point turning in Eastern side along with Narnaul-Rewari Road to shop of Suresh mistri (Kalwari Wale) i.e starting point.

**Ward No. 04 :-** Starting from Eastern Municipal Committee Limit boundary on Narnaul-Rewari Road and then going along with Municipal Committee limits in Southern side towards Railway Line. After Crossing Railway Line towards Shamshan ghat (Cremation Place) and walking along with Shamshan ghat (Cremation Place) Road in Western side towards public health boosting station no. 1 walking along with Veterinary Hospital and from Corner of Veterinary Hospital turning in Southern side to H/o Babulal (Shivnarayan) and from there on going in Eastern side to Civil Hospital and from in front of Civil Hospital going in Southern side to Gate of Govt. Girls Sr. Sec. School. From the gate of the school turning in Western side to Jhanda Chowk and then turning Northern side Crossing to Railway Phatak and go straight in front of P.W.I Godam or Office of Railway up to the H/o Omparkash gupta then turning in Eastern side and moving up to locked house in the side of H/o Jagdish Parsad (Bihari Lal) and then turning in Northern side on Dhanunda Road and go straight up to the H/o Ramsharan (Ramchander) and then turning in Western side towards H/o Ved Prakash (Sanwat) and then turn in Southern Side up to the H/o Ramnivas (Roshanlal) from there turn towards Western side H/o Saroj Rani (Rajesh) up to the vacant plot near H/o Anita and from there turn towards Northern side up to the H/o Ajay Kumar (Mahadev Parsad) and from there turn towards Eastern side via H/o Chandgi (Devkaran) up to the H/o Ms. Usha (Vinay



Kumar) then going in North Side up to the H/o. Balwant (Raghibir) on Narnaul-Rewari Road and then turn to Eastern Side alongwith Narnaul-Rewari Road to Municipal Committee Eastern Limit boundary at Narnaul-Rewari Road i.e starting point.

**Ward No. 05 :-** Starting from Municipal Committee Limits touching Village Uninda Road in front of Shamshan ghat (Cremation Place) turning towards Southern side along with Municipal Limit towards Behror Road to Southern-Western last point of Municipal limit boundary then turning Western side moving straight along with M.C. boundary crossing to Railway line and going straight up to Western M.C. Limit point on Rewari-Narnaul road from there moving towards Eastern to new bus stand chowk and then moving in Southern side towards on Behror Road crossing to Railway line straight up to Tajpur chowk and from Tajpur chowk moving in front of H/o Deepmala (Pawan Kumar) and H/o Devdutt (PTI) in North-East side to vacant plot in side of H/o Seema Devi (Arjun dutt) and then moving in Eastern side to H/o Amar Singh (Rameshwar) and thence turning in Southern side to H/o Nityanand on Behror Road and from there moving in Eastern side along with Baharor Road to Hukum ki Daal Mill then turning in Northern side on sewadass marg up to Shop of Dilawar from Shop of Dilawar turning Western side and go straight up to back side of H/o Dilawar then turning Northern side and moving straight up to the H/o Mohan Lal from the H/o Mohan Lal turning in Western side and moving straight up to the Vacant plot of Vijay Rao gurgaon wala and then turning Northern side along with Kacha road to the H/o Sewa Sajjan (Mohar Singh) to the H/o Reshmi Devi (Manfool) up to the H/o Pawan-Vijay then turning Eastern side and go straight up to the Vacant plot of Abhay Singh near H/o Prahlad (Gyarsa Ram) then turning North along with Sewa Dass Road crossing Govt. Sr. Sec. School to H/o Ramotar (Girudiwale) and from this point turning in East towards Googa Baba Mandir and thence tuning in North to Civil Hospital. From the gate of Hospital turning in Western side to H/o Babulal (Shivnarayan) and then from this point turning in North to Veterinary Hospital. From this point going in Eastern side passing in front of Public health Boosting Station No. 1 to the Junction of Municipal Limit and Uninda Road i.e starting point.

**Ward No. 06 :-** Starting from Govt. Girls Sr. Sec. School moving towards South to H/o Dalip (Somdutt) and then turning in Western side to H/o Ramoutar (Harinarayan). From the corner of Ramotar house turning in South side passing in front of H/o Lekhram (Ram Kishore) at Sewa Dass Road to vacant plot of Abhay Singh near H/o Pahlad (Gyarsa ram) and from there turning towards Western side up to the H/o Pawan-Vijay from there turning towards Northern side moves approx. 66 sq yard alongwith kacha rasta and from there turning towards Eastern side moves approx. 152 sq yard up to the H/o Rekha (Dhanraj)

and then turning in North side towards office of Municipal Committee to H/o Devi Dutt (Dilsukh Ram) and then turning towards H/o Prem Chand (Kirori Mal) in Western side and then moving in Northern side towards H/o Syamlal Soni (Parmanand) and then moving along with boundary of H/o Shyam Lal (Tirkha Ram) to H/o Kailash (Ram Kumar) and then turning in West side to Clinic of Dr. Umrav thence going to North side towards Tajpur chungi to H/o Shri Kishan (Gajanand) to H/o Sommath (Chandna) and from there turning towards eastern side and going up to the Northern boundary of Ramkumar (Bahadur) house and from there turning towards southern side and going up to the Southern end of the H/o Ramkumar (Bahadur) and from there turning Eastern side passing through Jhanda Chowk to H/o Ramesh (Parbhudayal) in front of Govt. Girls Sr. Sec. School i.e starting point.

**Ward No. 07 :-** Starting from Municipal Committee office going in North towards H/o Rekha (Dhanraj) and then going from side of Rekha's House in Western side near about 152 yards and then from the corner turning in South almost 66 yards and go straight to the H/o Pawan-Vijay and from there go straight in Southern direction to the H/o Reshmi Devi (Manfool) to the H/o Sewa Sajjan up to the vacant plot of Vijay Rao near Master Dalip and turning from this point in Eastern side to the H/o Mohan Lal then turning in Southern side up to the back side corner of H/o Dilwar and turning Eastern side up to the Shop of Dilwar on Sewa dass road then turning in Southern side and going straight up to the Hukum ki Daal Mill at Behror Road. And then turning in West alongside of Behror Road to H/o Nityanand thence going in North to H/o Inderaj (Munshi Ram) from this point again turning in West to Tajpur Road and then turning in North-East passing through Badri ka kua to Vacant plot of Babu Parmanand and from there turning towards Northern side from the western boundary of Krishan (Dashrath) to H/o Ramesh (Uderam) going straight up to the H/o Chitar Singh and from this point turning towards western side up to the H/o Mukesh Koyla wala. In front of H/o Mukesh Koyla wala turning towards northern side up to the plot of Kanta Madam (brajmohan) and from there turning towards eastern side moving up to shop of Satish (Rambilash) and from this point turning towards southern side and passing from eastern boundary of Krishan (Dashrath) situated at Tajpur Chungi up to the Clinic of Dr. Umrav and then going in Eastern side to H/o Kailash after that once again turning south side towards corner of the house of Shyamlal (Tirkha Ram) and then going towards H/o Syamlal Soni after that going in Southern side to H/o khushal and there on going in East towards H/o Prem Chand (Kirori Lal) and then turning in Southern side to the Municipal committee office i.e starting point.

**Ward No. 08 :-** Starting from Jhanda Chowk going Western side up to the southern end of the H/o Ramkumar (Bahadur) and from this point turning



towards Northern side up to the Northern boundary of the House of Ramkumar (Bahadar) and from this point turning towards western side moving up to the house of Somnath Chandna and from this point turning in North side towards H/o Sahidula Khan at Behror bus stand and then turning in Westernside passing in front of Dr. Dharmapal's Clinic to Masjid and then turning in North towards Railway Line underpass. From there turn towards eastern side walking alongside with railway boundary to Railway Crossing Phatak (LC-29) without crossing the Railway Line and then turning in South side to Jhanda Chowk Ateli Mandi i.e starting point.

**Ward No. 09 :-** From the western end of the house of Krishan Kumar (Dasaratha) near Tajpur Chungi, walking in the south-west direction, passing through Badri's well, straight till Tajpur Chowk and from there turning in the west direction, walking along Behror Road, under the flyover Crossing the railway line, turning in the north-east direction walking along the railway line till the railway underpass and from there turning in south direction passing through the Masjid and then turning in the east direction up to the plot of Kanta Madam (Brij Mohan) from there Turning in south direction up to the house of Mukesh Koyla. From there turning in east direction till Chitar Singh's house and from there turning in south direction through Ramesh's (Uderam's) house till the western end of Kirshan's (Dasaratha's) house which is the starting point.

**Ward No. 10 :-** In the Cinema Hall wali street from the P/o Hoshiyar Singh professor turning in East side to and moving up to H/o Gahar Singh then moving in North side to H/o Jagdish and then turning in East H/o Hukum Chand and then turning in South-East side moving from H/o Ramdev to back side of H/o Pardeep Mistri then turning in South H/o Mahender Master then moving in East to H/o Bahadur Singh and turning in South to vacant plot in side H/o Kesar devi (Jagdish Kumar) and then turning in West near about 100 yards then turn towards South walking near about 85 yards to H/o Kishan Kumar S/o Nathuram and in East passing through H/o Sumitra (Jagminder) to vacant plot in side of H/o Rohtash (Harl Singh) after that turning in Southern side up to Railway Line then turning in Western side and moving along with Railway Line up to the Boundary wall of New Anaj Mandi then turning in North side walking up to H/o Mamta (Sashikant) to plot of Gyarshi lal (Khairnai Wale) in Eastern side. From the plot of Gyarshi lal (Khairnai Wale) turning in Northern side along with the street of cinema hall to plot of Hosiyaar singh professor, which is the starting point.

**Ward No. 11 :-** Starting from the Anil electronic and crossing the Rewari-Narnaul road in front of Shop of Kapil Mobile turning in Western side moving along with Rewari-Narnaul road up to H/o Hariram. From H/o Hariram turning

in Southern side and moving straight in cinema hall gali up to plot of Gyarshi Lal (Khairani Wale) near railway boundary. From plot of Gyarshi Lal turning in Western side and moves 50 yards after that turning Western side to H/o Mamta (Shashikant) and then turning Southern side up to Railway boundary. From railway boundary turning Western side and moving along with railway line up to flyover. Under flyover turning in Northern side crossing to Railway line and moving along with the boundary of New grain market up to Kanina Chowk. From Kanina Chowk turning in Western side along with Rewari-Narnaul road up to the Western point of MC boundary and then from there turning in Northern side up to the Northern-Western MC boundary and turning in Eastern side along with MC boundary to crossing to Kanina road going straight along with MC boundary to the Shop of Anil electronic which is the starting point.

**Ward No. 12 :-** Starting from Eastern Junction Point of Municipal limit on Narnaul-Rewari Road and moving Western side passing in front of H/o Balwan (Raguvir) then turning in South side to H/o Usha Rani (Anil Kumar) and then turning in West side via H/o Chandgi Ram (Devkaran) up to the H/o Ramanand (Umrav) from there turning North to the H/o Lilawati (Ram Kishan) and then turning in East to H/o Prem Kumar (Mohar Singh) from there turning towards Northern side and moves via Agriculture land of Abhay Singh Sarpanch up to the Shop of Suresh Mistri Kalwari. In front of the Shop Suresh Mistri Kalwari turning towards Western side and moving straight along with the Rewari-Narnaul road crossing to the old bus stand up to the Shop of Devender Pandit ji. From this point turning Southern side and moving straight up to H/o Hukam Chand then turning towards Western side moving up to H/o Jagdish. In front of the H/o Jagdish turning Southern side and moving straight up to house of Gahar Singh. From the H/o Gahar Singh turning Western side and moving up to the plot of Hosiyar Singh professor. From the house of Hosiyar Singh professor turning North side and moving straight up to the H/o Hariram. On Rewari-Narnaul road from the H/o Hariram turning Eastern side moving straight up to Shop of Kapil Mobile. In front of shop of Kapil Mobile in Northern side crossing to the Rewari-Narnaul road from the Anil electronic up to last point of Northern MC boundary. From the last point of Northern M.C boundary turning Eastern side and going along with the MC boundary crossing to the power House along with the M.C boundary up to Northern-Eastern point of M.C boundary. From the Northern-Eastern point of M.C boundary turning Southern side and moving up to confluence point of M.C boundary on Rewari-Narnaul road which is the starting point.

Vikash Gupta  
Commissioner and Secretary to Government Haryana  
Urban Local Bodies Department.





**No. 9/70/2023-4C II**

**Dated:- 28.09.2023**

A copy is forwarded to the Controller, Printing & Stationary Department, Haryana, Chandigarh for publication in the Haryana Government Extraordinary Gazette.

He is requested to supply 25-25 printed copies each of the notification to the Commissioner and Secretary to Government, Haryana, Urban Local Bodies Department/ Director, Urban Local Bodies, Haryana, Panchkula.



  
Superintendent Committee- II  
for Commissioner and Secretary to Government Haryana  
Urban Local Bodies Department. 

**No. 9/70/2023-4C II**

**Dated:- 28.09.2023**

A copy is forwarded to the following for information and necessary action:-

1. Chief Executive Officer, Haryana Parivar Pehchan Authority, Sector-6, Panchkula.
2. Secretary, State Election Commission, Haryana, Panchkula.
3. Commissioner, Gurugram Division, Gurugram.
4. Director, Urban Local Bodies, Haryana, Panchkula.
5. Deputy Commissioner, Mahendergarh at Narnaul.
6. District Municipal Commissioner, Mahendergarh at Narnaul.
7. Administrator, Municipal Committee, Ateli Mandi
8. Secretary, Municipal Committee, Ateli Mandi.

  
Superintendent Committee- II  
for Commissioner and Secretary to Government Haryana  
Urban Local Bodies Department. 

**CC :-**

G.M. (IT) (H.Q.) for uploading  
the notification on ULB Website.

**हरियाणा सरकार**  
**शहरी स्थानीय निकाय विभाग**  
**आदेश**

दिनांक : - 28 सितम्बर, 2023

**संख्या 9/70/2023-4क II** .- हरियाणा नगर पालिका वार्ड परिसीमन नियम, 1977 के नियम 10 के अधीन प्रदत्त शक्तियों का प्रयोग करते हुए तथा हरियाणा सरकार, शहरी स्थानीय निकाय विभाग, अधिसूचना संख्या 9/70/2023-4क II, दिनांक 23.08.2023 के प्रतिनिर्देशों से नीचे दी गई अनुसूची में यथा विनिर्दिष्ट हरियाणा के राज्यपाल, इसके द्वारा **नगर पालिका, अटेली मण्डी, जिला-महेन्द्रगढ़** के वार्डों का परिसीमन प्रकाशित करते हैं :-

**सीमाओं की अनुसूची**

**वार्ड नं० 1 :-** नारनौल रेवाडी रोड पर पुराने बस स्टैण्ड पर स्थित गोपाल कनफैक्शनरी के साथ से दक्षिण दिशा की ओर स्टेट बैंक ऑफ इण्डिया की ब्रांच के सामने से रेलवे फाटक (एल.सी. 29) की तरफ जाने वाले सडक-मार्ग के साथ-साथ चलते हुए मुकेश बाण-बांस भण्डार (बिल्लू) की दुकान से पश्चिम दिशा की ओर जाने वाली सडक मार्ग से डॉ० कमल बिहारी के मकान से होते हुए दक्षिण दिशा में मोहर सिंह के मकान के साथ लगते खाली प्लॉट के साथ पश्चिम दिशा की ओर जाने वाले सडक मार्ग से मास्टर दिनेश के मकान तक, उसके बाद उत्तर दिशा की ओर जाने वाली सडक मार्ग से रामदेव के मकान से प्रदीप मिस्त्री के मकान से उत्तर-पश्चिम दिशा की ओर चलते हुए हुकमचन्द के मकान से होते उत्तर दिशा में मुडकर सीधे चलते हुये नारनौल रेवाडी रोड पर देवेन्द्र पण्डित जी की दुकान हरिराम के मकान से पूर्व दिशा में नारनौल रेवाडी-रोड के साथ-साथ चलते हुए गोपाल कनफैक्शनरी तक, जो कि प्रारम्भिक बिन्दू है।

**वार्ड नं० 2 :-** रेलवे फाटक (एल.सी. 29) की तरफ जाने वाले सडक-मार्ग पर स्थित सुरेश चन्द शर्मा की इलैक्ट्रिक स्टोर से दक्षिण दिशा की ओर रेलवे फाटक रोड पर चलते रेलवे फाटक तक तथा वहां से पश्चिम की ओर मुडकर (रेलवे लाईन को बिना पार किये हुए) पुराने रेलवे स्टेशन तक तथा वहां से उत्तर की ओर मुडकर रोहताश हरि सिंह के मकान के पास पड़े खाली प्लाट से पश्चिम की ओर चलकर किशन कुमार के घर तक तथा वहां से उत्तर की ओर लगभग 85 गज चलकर विजय लक्ष्मी (श्रुवण कुमार) के घर से होते हुए कोने पर खाली पड़े प्लाट से पूर्व की ओर मुडकर लगभग 100 वर्ग गज चलकर केसर देवी के मकान के पास पड़े खाली प्लाट से उत्तर की ओर मुडकर बहादूर सिंह के मकान से पूर्व की ओर मुडकर अमरती देवी (जगन नाथ) के मकान तक तथा वहां से उत्तर की ओर मुडकर बाबुलाल जांगड़ा के मकान तक वहां से पूर्व की ओर मुडकर फाटक रोड पर स्थित सुरेश चंद शर्मा के इलैक्ट्रॉनिक्स की दुकान तक, जो कि प्रारम्भिक बिन्दू है।

**वार्ड नं० 3 :-** नारनौल रेवाडी रोड पर वेयर हाउस की आरे जाने वाली सडक के प्रारम्भिक बिन्दु सुरेश मिस्त्री (कलवाडी वाले) की दुकान से दक्षिण दिशा की ओर जीतेन्द्र (रामनिवास) के मकान के साथ लगते खाली प्लॉट से पश्चिम दिशा की ओर लीलावती (रामकिशन) के मकान से दक्षिण की ओर रामानन्द (उमराव) के सामने से



पश्चिमी की ओर मुड़ते हुए अजय (महादेव प्रसाद) के मकान के सामने से पुनः दक्षिण की ओर चलते हुए अनिता शर्मा (विश्वेन्द्र) के मकान के साथ लगते खाली प्लॉट के साथ-साथ पूर्व की ओर सरोज रानी (राजेश) के मकान की ओर मुड़ते हुए रामनिवास (रोशन लाल) के मकान की ओर उत्तर दिशा में रामसिंह (मनोज) के मकान से पूर्व दिशा की ओर मुड़ते हुए धनौन्दा रोड पर रामशरण (रामचन्द्र) के मकान के सामने से दक्षिण दिशा की ओर धनौन्दा रोड के साथ-साथ चलते हुए वाई.एस. फोटो स्टूडियो तथा रिलायन्स टॉवर के सामने से पश्चिम दिशा की ओर मुड़ते हुए रेलवे फाटक सडक मार्ग पर ओम प्रकाश गुप्ता के मकान के सामने से उत्तर दिशा की ओर रेलवे फाटक सडक मार्ग से होते हुए पुराना बस स्टैण्ड पर रेवाडी-नारनौल रोड पर स्थित लाम्बा इलैक्ट्रिक स्टोर से पूर्व दिशा की ओर मुड़ते हुए रेवाडी-नारनौल रोड होते हुए सुरेश मिस्त्री (कलवाडी वाले) तक, जो कि प्रारम्भिक बिन्दू है।

**वार्ड नं० 4 :-** नारनौल-रेवाडी सडक मार्ग पर नगर पालिका सीमा जहाँ से प्रारम्भ होती है, से नगर पालिका की सीमा के साथ-साथ दक्षिण की ओर रेलवे लाईन पार तक रेलवे लाईन के साथ-साथ अटेली मण्डी शमशान घाट के साथ से पश्चिम दिशा में शमशान घाट सडक के साथ-साथ चलते हुए पश्चिम दिशा की ओर जन स्वास्थ्य अभियान्त्रिकी विभाग के बूस्टिंग स्टेशन-1 के साथ-साथ पशु अस्पताल तक, उसके बाद दक्षिण की ओर बाबूलाल (शिव नारायण) के मकान के सामने से पूर्व की ओर मुड़ते हुए, सिविल अस्पताल के सामने से दक्षिण की ओर जाते हुए राजकीय कन्या वरिष्ठ माध्यमिक विद्यालय के सामने से पश्चिम दिशा की ओर चलते हुए झण्डा चौक तक तथा वहाँ से उत्तर दिशा की ओर मुड़कर रेलवे फाटक पार करते हुए रेलवे के पी.डब्ल्यू. आई. गोदाम व कार्यालय के सामने से ओमप्रकाश गुप्ता के मकान के सामने से पूर्व की ओर चलकर जगदीश प्रसाद (बिहारी लाल) के मकान के साथ बन्द पडे मकान तक तथा वहाँ से धनौन्दा रोड से उत्तर की ओर मुड़ते हुए रामशरण (रामचन्द्र) के मकान से पश्चिम दिशा की ओर मुड़कर वेदप्रकाश (सांवत सिंह) के मकान से दक्षिण की ओर चलकर रामनिवास रोशनलाल के मकान से पश्चिम की ओर चलकर सरोज रानी के मकान से होते हुए अनिता शर्मा (विश्वेन्द्र) के मकान से उत्तर की ओर चलकर अजय कुमार महादेव प्रसाद के मकान से पूर्व दिशा की ओर चलते हुये चंदगी राम (देवकरण) के मकान से होते हुए उशा रानी (विनय कुमार) के मकान से उतर की ओर चलते हुए बलवन्त (रघुवीर) के मकान के सामने से मुड़कर नारनौल-रेवाडी रोड पर पूर्व की ओर नारनौल-रेवाडी रोड पूर्वी नगर पालिका सीमा तक, जो कि प्रारम्भिक बिन्दू है।

**वार्ड नं० 5 :-** नगर पालिका की सीमा के पूर्वी छोर को शमशान घाट के सामने उनिन्दा ग्राम से आने वाले रास्ते को काटने वाले बिन्दु से प्रारम्भ होकर दक्षिण दिशा की ओर नगर पालिका की सीमा के साथ-साथ दक्षिणी-पूर्वी छोर के अन्तिम बिन्दु से पश्चिम की तरफ नगर पालिका की सीमा के साथ-साथ रेलवे लाईन पार करते हुये नारनौल-रेवाडी सडक मार्ग को छूने वाली सीमा के पश्चिमी बिन्दु से पूर्व दिशा की ओर नया बस स्टैण्ड चौक से दक्षिणी दिशा की ओर बहरोड रोड पर चलते हुये रेलवे लाईन पार कर ताजपुर चौक से उत्तर पूर्व दिशा की ओर अटेली नगर की ओर चलते हुये दीपमाला (पवन कुमार) तथा देवदत्त पी0टी0आई0 के मकान के सामने से सीमा देवी (अर्जुनदत्त) के साथ लगते खाली प्लाट को पार कर पूर्व दिशा की ओर अमर सिंह (रामेश्वर) के दक्षिण की ओर नित्यानन्द के मकान से बहरोड रोड पर पूर्व दिशा की ओर हुकम की दाल मील के सामने से उत्तर की ओर सेवादास मार्ग पर चलते हुये दिलावर की दुकान से पश्चिम की ओर चलकर



दिलावर के मकान के पिछले छोर से उत्तर की ओर चलकर मोहन लाल के मकान से पश्चिम की ओर चलकर मास्टर दिलिप के प्लाट के साथ लगते खाली विजय राव गुडगांव वाले के खाली प्लॉट से उत्तर की ओर मुड़कर कच्चे रास्ते के साथ-साथ चलते हुये सेवा सज्जन (मोहर सिंह) के घर से होते हुये रेशमी देवी (मनफूल) के घर के सामने से चलते हुये पवन व विजय के मकान के सामने से पूर्व की ओर चलते हुये प्रहलाद (ग्यारशा राम) के मकान के साथ खाली पड़े अभय सिंह के प्लॉट तक तथा अभय सिंह के खाली प्लॉट से सेवादास मार्ग पर उत्तर की ओर चलते हुए राजकीय वरिष्ठ माध्यमिक विद्यालय के सामने से होते हुये रामौतार (हरिनारायण) गिरूडी वाले के मकान से पूर्व की ओर चलते हुए बाबा गुगा मन्दिर के सामने से उत्तर की ओर सिविल हस्पताल से पश्चिम दिशा की ओर बाबुलाल (शिवनारायण) के मकान के सामने से उत्तर की ओर पशु हस्पताल तक तथा वहाँ से पूर्व की ओर जन स्वास्थ्य अभियान्त्रिकी विभाग के बुस्टिंग स्टेशन-1 के साथ-साथ चलते हुए उन्निदा ग्राम को जाने वाले रास्ते पर नगर पालिका सीमा रेखा संगम बिन्दु तक, जो कि प्रारम्भिक बिन्दु है।

**वार्ड नं० 6 :-** राजकीय कन्या वरिष्ठ माध्यमिक विद्यालय के सामने से रमेश (प्रभु दयाल) के मकान के साथ-साथ दक्षिणी की ओर दलीप (सोमदत्त) के मकान से वहाँ से पश्चिम की ओर रामौतार (हरिनारायण) गिरूडी वाले के मकान के सामने वाली सड़क से दक्षिण की दिशा की ओर लेखराम (रामकिशोर) के मकान के सामने से सेवा दास रोड पर प्रहलाद (ग्यारसा राम) के मकान के साथ अभय के खाली पड़े प्लाट से पश्चिम की ओर चलकर पवन-विजय के मकान तक तथा वहा से उतर दिशा की ओर लगभग 66 वर्ग गज चलकर पूर्व दिशा की ओर मुड़कर लगभग 152 वर्ग गज चलने के बाद रेखा (धनराज) के मकान तक, उसके बाद उत्तर की ओर पुनः मुड़ते हुये, नगर पालिका कार्यालय की ओर जाने वाले रास्ते से होते हुए देवी दत्त (दिलसुख) के मकान के सामने से, प्रेम चन्द (किरोडी मल) के सामने से पश्चिम की ओर मुड़ते हुए उत्तर दिशा में श्यामलाल सोनी (परमानंद) के साथ से श्याम लाल (त्रिखा राम) के मकान के साथ पश्चिम-उत्तर में मुड़कर कैलाश राम कुमार के मकान से पश्चिम दिशा में डॉ० उमराव क्लीनिक से उत्तर दिशा में मुड़कर ताजपुर चुन्नी पर श्री किशन (गजानन्द) के मकान से होते हुए सोमनाथ चॉदना के मकान के सामने से पूर्व दिशा की ओर चलकर रामकुमार (बहादर) के घर के उत्तरी छोर से दक्षिण की ओर मुड़कर रामकुमार (बहादर) के घर के दक्षिणी छोर तक तथा वहाँ से पूर्व दिशा की ओर झण्डा चौक से होते हुये राजकीय कन्या वरिष्ठ माध्यमिक विद्यालय के सामने से रमेश (प्रभु दयाल) के मकान तक, जो कि प्रारम्भिक बिन्दु है।

**वार्ड नं० 7 :-** नगर पालिका कार्यालय के सामने से दक्षिण दिशा की ओर रेखा (धनराज) के मकान के बराबर से पश्चिम दिशा की ओर मुड़कर लगभग 152 गज कच्चे रास्ते पर चलते हुए पुनः दक्षिण की ओर लगभग 66 गज चलते हुए पवन-विजय के मकान के साथ से दक्षिण दिशा की ओर चलते हुए रेशमी देवी (मनफूल) के मकान से होते हुए सेवा सज्जन के मकान के सामने से होते हुए मास्टर दिलिप के प्लाट के साथ लगते खाली विजय राव गुडगांव वाले के खाली प्लॉट से पूर्व की ओर चलकर मोहन लाल के मकान से दक्षिण दिशा की ओर चलकर दिलावर के मकान के पिछले छोर से पूर्व की ओर चलकर सेवादास मार्ग पर दिलावर की दुकान तक होते हुए सेवा दास मार्ग पर दक्षिण दिशा में चलते हुए हुकम की दाल मील के साथ से पश्चिम दिशा में मुड़ते हुए बहारोड रोड पर नित्यानन्द के मकान तक, वहाँ से उत्तर की ओर इन्द्रराज सिंह (मुन्शी राम) के मकान से पश्चिम की ओर मुड़ कर ताजपुर रोड से उत्तर-पूर्व ओर बदरी के कुए के सामने से बाबूजी परमानन्द के खाली प्लाट तक



तथा वहा से उत्तर दिशा की ओर मुडकर कृष्ण (दशरथ) के मकान के पश्चिमी छोर से होते हुए रमेश (उडेराम) के मकान के सामने से होते हुए चित्रसिंह के घर के सामने से पश्चिम की ओर मुडकर मुकेश कोयला वाले के घर के सामने से उत्तर की ओर चलकर कान्ता मैडम (बृजमोहन) के खाली प्लॉट से पुर्व की ओर मुडकर सतीश (रामबिलास) की दुकान के सामने से दक्षिण की ओर चलकर ताजपुर चुन्गी पर कृष्ण (दशरथ) के मकान के पुर्वी छोर से होते हुए डॉ० उमराव के क्लीनिक तक तथा वहाँ से पुर्व दिशा की ओर मुडकर कैलाश के मकान तक जाते हुए पुनः दक्षिण की ओर मुडते हुए श्याम लाल के मकान के सामने से होते हुए पुर्व दिशा की ओर गुडकर श्याम लाल सोनी के मकान से पुनः दक्षिण दिशा की तरफ मुडकर खुशहाल के मकान के सामने से पुनः पुर्व की तरफ मुडकर प्रेम चन्द (किरोडी लाल) के मकान से दक्षिण दिशा की ओर मुडकर नगर पालिका कार्यालय तक, जो कि प्रारम्भिक बिन्दू है।

**वार्ड नं० 8 :-** झण्डा चौक से पश्चिम दिशा में चलते हुए रामकुमार (बहादर) के मकान के दक्षिणी छोर से उत्तर की तरफ चलकर रामकुमार (बहादर) के मकान के उत्तरी छोर से पश्चिम की ओर मुडकर सोमनाथ चौदना के घर के तक तथा वहाँ से उत्तर की ओर चलते हुए बहरोड बस स्टैण्ड पर सईदउल्ला खॉन के मकान के सामने से डॉ० धर्मपाल के क्लीनिक के सामने से पश्चिम दिशा की ओर मस्जिद के सामने से रेलवे लाईन अंडरपास से पुर्व दिशा की ओर मुडकर रेलवे बाउंडरी के साथ-साथ रेलवे फाटक (एल.सी. 29) तक तथा वहाँ से दक्षिण दिशा की ओर झंडा चौक तक, जो कि प्रारम्भिक बिन्दू है।

**वार्ड नं० 9 :-** ताजपुर चुन्गी के पास स्थित कृष्ण कुमार (दशरथ) के मकान के पश्चिमी छोर से दक्षिण-पश्चिमी दिशा में चलकर बद्री के कुएं से होते हुए सीधा ताजपुर चौक तक तथा वहां से पश्चिम दिशा में मुडकर बहरोड रोड के साथ-साथ चलते हुए फालईओवर के नीचे रेलवे लाईन को क्रोस कर उत्तर-पुर्व दिशा में मुडकर रेलवे लाईन के साथ-साथ चलते हुए रेलवे अंडर पास तक तथा वहां से दक्षिण दिशा में मस्जिद से होते हुए पुर्व दिशा की ओर मुडकर कांता मैडम (बृज मोहन) के प्लाट से दक्षिण की ओर मुडकर मुकेश कोयला मकान के सामने से पुर्व की ओर मुडकर चित्र सिंह के मकान तक तथा वहां से दक्षिण दिशा में मुडकर रमेश (उडेराम) मकान से होते हुए किरशन (दशरथ) के मकान के पश्चिमी छोर तक जो कि प्रांम्भिक बिन्दू है।

**वार्ड नं० 10 :-** सिनेमा हॉल वाली गली में होशियार सिंह प्रोफेसर के प्लॉट से पुर्व दिशा में गाहड सिंह के गकान से होते हुए उत्तर दिशा में जगदीश के मकान के सामने पुर्व में मुडते हुए हुकम चन्द के मकान से दक्षिण-पुर्व दिशा में चलते हुए रामदेव के मकान से प्रदीप मिस्त्री के मकान के पीछे से दक्षिण दिशा में जाते हुए महेन्द्र मास्टर के मकान से पुर्व में मुडकर बहादुर सिंह के मकान से पुनः दक्षिण में मुडकर केसर देवी (जगदीश कुमार) के मकान के साथ खाली पडे प्लॉट के सामने से पश्चिम दिशा में मुडकर लगभग 100 गज के पार दक्षिण दिशा में मुडकर लगभग 85 गज चलने के बाद किशन कुमार (नत्थू राम) के मकान के सामने से पुर्व दिशा में मुडकर सुमित्रा (जगमिन्दर) के मकान के सामने से होते हुये रोहताश (हरि सिंह) के मकान के साथ खाली पडे प्लॉट के सामने दक्षिण दिशा मुडते हुये रेलवे लाईन के साथ-साथ पश्चिम दिशा में चलते हुए अनाज मण्डी की सीमा के साथ-साथ उत्तर दिशा में मुडकर ममता (शशिकान्त) के मकान के सामने से होते हुए पुर्व में ग्यारसी लाल (खैरानी वाले) के प्लाट से उत्तर में सिनेमा हॉल की गली के साथ-साथ होशियार सिंह प्रोफेसर के प्लाट तक जो कि प्रारम्भिक बिन्दू है।

**वार्ड नं० 11 :-** अनिल इलैक्ट्रॉनिक्स की दुकान के सामने से दक्षिण दिशा में रेवाडी-नारनौल रोड को पार करते हुये कपिल मोबाईल की दुकान के सामने से पश्चिम दिशा में नारनौल-रेवाडी रोड के साथ-साथ हरिराम के मकान से दक्षिण दिशा में मुडकर सिनेमा हॉल वाली गली में सीधे चलते हुये रेलवे बाउण्डरी के साथ लगते ग्यारसी लाल (खैरानी वाले) के प्लाट से पश्चिम की ओर मुडकर लगभग 50 गज चलते हुये ममता (शशिकान्त) के मकान से दक्षिण दिशा में मुडकर रेलवे बाउण्डरी तक। रेलवे बाउण्डरी से पश्चिम की ओर मुडकर रेलवे बाउण्डरी के साथ-साथ चलते हुये फलाईवर के नीचे तक तथा इसके उपरान्त फलाईवर के नीचे से उत्तर दिशा में मुडकर रेलवे लाईन को पार करते हुये नई अनाज मण्डी की बाउण्डरी के साथ-साथ चलते हुये (कनीना चौक) से पश्चिम दिशा की ओर मुडकर रेवाडी-नारनौल रोड के साथ-साथ नगर पालिका की सीमा की पश्चिमी बिन्दु से उत्तर की ओर मुडकर कनीना रोड को पार करते हुये नगर पालिका सीमा के साथ-साथ नगर पालिका सीमा के उत्तरी-पश्चिमी बिन्दु से पूर्व की ओर मुडकर नगरपालिका सीमा के साथ-साथ अनिल इलैक्ट्रॉनिक्स की दुकान तक, जो कि प्रारम्भिक बिन्दू है।

**वार्ड नं० 12:-** नारनौल-रेवाडी रोड पर नगर पालिका सीमा के संगम बिन्दू से पश्चिम दिशा की ओर चलते हुये बलवान (रघुवीर) के मकान के सामने से होते हुए दक्षिण दिशा में उषा रानी (विनय कुमार) के मकान तक सीधे तथा इसी मकान के सामने से पश्चिम दिशा की ओर चन्दगी राम (देवकरण) के मकान के होते हुये रामानन्द (उमराव) के मकान तक तथा रामानन्द (उमराव) के मकान से उत्तर की ओर चलकर लीलावती (रामकिशन) के मकान से पुनः पूर्व की ओर मुडते हुए प्रेम कुमार (मोहर सिंह) के मकान से होते हुए अभय सिंह सरंपच के खेतों के सामने से उत्तर की ओर सुरेश मिस्त्री कलवाडी वाले के मकान के सामने से नारनौल-रेवाडी रोड के साथ-साथ पश्चिम दिशा की ओर चलते हुए पुराने बस स्टैण्ड से होते हुए देवेन्द्र पण्डित जी की दुकान से दक्षिण दिशा की ओर सीधे चलते हुये हुकम चन्द के मकान से पश्चिम की ओर मुडते हुये जगदीश के मकान के सामने से दक्षिण की ओर चलते हुये गाहड सिंह के मकान से पश्चिम दिशा की ओर मुडते हुये होशियार सिंह प्रोफेसर के प्लॉट से उत्तर दिशा की ओर चलते हुए हरिराम के मकान से रेवाडी नारनौल मैन रोड से पूर्व दिशा की ओर चलते हुये कपिल मोबाईल की दुकान के सामने से उत्तर की ओर मुडकर रेवाडी नारनौल रोड को पार करते हुये अनिल इलैक्ट्रॉनिक्स से नगर पालिका सीमा की उत्तरी बिन्दु तक। नगर पालिका सीमा के उत्तरी बिन्दु से पूर्व की ओर मुडकर नगर पालिका सीमा के साथ-साथ चलते हुये बिजली बोर्ड कार्यालय के साथ-साथ चलते हुए नगर पालिका की सीमा के उत्तर-पूर्व अंतिम बिन्दू से दक्षिण की ओर चलते हुए नारनौल-रेवाडी रोड पर नगर पालिका सीमा के संगम बिन्दू तक, जो कि प्रारम्भिक बिन्दू है।

विकास गुप्ता  
आयुक्त एवं सचिव, हरियाणा सरकार,  
शहरी स्थानीय निकाय विभाग।