

Haryana Government
Urban Local Bodies Department
Notification

The 23rd June, 2022

No. 8/28/2022-UCD:- In exercise of the powers conferred by clause (ii) of sub-section (1) and sub section (2) of section 2A read with section 3 of the Haryana Municipal Act, 1973 (24 of 1973), the Governor of Haryana hereby proposes to declare the area by merging Municipal Committee, Pataudi, Municipal Committee Hailymandi and 10 villages namely Nerhera, Janola, Rampur, Chhawan, Milakpur, Mirzapur, Mubarkpur, Devlawas, Heraheri and Khanpur with the boundaries as specified in the Schedule given below as Municipal Council, Pataudi-Mandi.

Notice is hereby given that draft of notification shall be taken into consideration by the State Government on or after the expiry of a period of six weeks from the date of publication of this notification in the Official Gazette, together with objections or suggestions, if any, in writing, which may be received by the Principal Secretary to Government Haryana, Urban Local Bodies Department through the Deputy Commissioner, Gurugram, with respect to the draft notification before the expiry of the period so specified.

SCHEDULE OF BOUNDARIES

North:-Starting from point 'A' which is the tri-junction of the revenue boundaries of Municipal Committee Hailymandi, village Luhari and Faridpur and moving towards East along the northern boundary of the Municipal Committee Hailymandi and the common revenue boundaries of village Faridpur, Mehchana and Khandewala upto point 'B' which is the tri-junction of the revenue boundaries of the Municipal Committee Hailymandi, village Khandewala and Rampur. Thence from point 'B' towards east-south, along the northern boundary of village Rampur and the common revenue boundaries of village Khandewala, Jataula and Jori upto point 'C' which is the tri-junction of revenue boundaries of village Rampur, Jori and Janaula. Thence from point 'C' towards the east, along the northern boundary of village Janaula, and the common revenue boundaries of village Jori and Ghoshgarh, upto point 'D' which is the tri-junction of revenue boundaries of village Janaula, Ghoshgarh and Narhera. Thence from point 'D' towards the east, along with the northern boundary of village Narhera, and the common revenue boundaries of village Ghoshgarh and Narhera, upto point 'E', which is the tri-junction of the revenue boundaries of villages Narhera, Ghoshgarh and BhoraKalan.

East:-Starting From point 'E' and moving towards the south, along the eastern boundary of village Narhera and the common revenue limits of village BhoraKalan and Uncha Majra

up to point 'F' which is the tri-junction of revenue boundaries of village Narhera, Uncha-Majra and Bas padmaka. Thence from point 'F' towards the west along the southern boundary of village Narhera and the common revenue boundaries of village Bas Padmaka and Bid Khurd upto point 'G' which is the tri-junction of revenue boundaries of village Narhera, Bid Khurd and Municipal Committee, Pataudi. Thence from point 'G' towards the south, along with the eastern boundary of the Municipal Committee, Pataudi and the common revenue boundaries of village Bid Khurd and Bas padamka, upto point 'H' which is the tri-junction of the revenue boundaries of the Municipal Committee, Pataudi, village Bas padamka and Mumtazpur.

South:- Starting From point 'H' and moving towards West-North along with the southern boundary of the Municipal Committee, Pataudi and the common revenue boundaries of village Mumtazpur and Lohaka, upto point 'I', which is the tri-junction of the revenue boundaries of the Municipal Committee, Pataudi, village Lohaka and Heraheri. Thence from point 'I' towards the south, along the east-south boundary of village Heraheri and the common revenue boundaries of village Lohaka, Mumtazpur and Hasankaup to point 'J' which is the tri-junction of revenue boundaries of village Heraheri, Khanpur and Hasanka. Thence from the point 'J' towards the south-west along the east-west boundaries of village Khanpur and the common revenue boundaries of village Hasanka, Nanukalan, Goriyawas and Khor upto point 'K' which is the tri-junction of revenue boundaries of village Heraheri, Khanpur and Khor.

West:- Starting From point 'K' towards the west along the south boundaries of village Heraheri and Municipal Committee, Pataudi and the revenue limit of village Khor up to Point 'L' which is the tri-junction of revenue boundaries of Municipal Committee, Pataudi, village Chawan and Khor. Thence from point 'L' towards the west along the southern boundary of village Chawan and the common revenue boundaries of village Khor and Ransika upto point 'M' which is the tri-junction of revenue boundaries of village Chawan, Ransika and Milakpur. Thence from point 'M' towards north along the western boundary of village Milakpur and the common revenue boundaries of village Ransika, Inchapuri and Shahpurjat upto point 'N' which is the tri-junction of revenue boundaries of village Milakpur, Shahpurjat and Municipal Committee, Hailymandi. Thence from Point 'N' towards the north, along the western boundaries of the Municipal Committee, Hailymandi and the common revenue boundaries of village Shahpurjat, Muzfra, Rajpura, Luhari upto Point 'A' which is the starting point.



Arun Gupta,
Principal Secretary to Government Haryana,
Urban Local Bodies Department.

Endst No. 8/28/2022-4C D

Dated:- 23-06-2022

A copy is forwarded to the Controller, Printing & Stationary Department, Haryana, Panchkula for publication in the Haryana Government Extra ordinary Gazettee.



He is requested to supply 25-25 printed copies each of the notification to the Principal Secretary to Government Haryana, Urban Local Bodies Department/Director, Urban Local Bodies, Haryana, Panchkula.


Under Secretary
for Principal Secretary to Government Haryana,
Urban Local Bodies Department. 

Endst No. 8/28/2022-4C D

Dated:- 23-06-2022

1. State Election Commission, Haryana, Nirwahan Sadan, Plot No.2, Sector, 17, Panchkula.
2. Additional Chief Secretary to Govt. Haryana, Revenue and Disastar Department.
3. Additional Chief Secretary to Govt. Haryana, Power Department.
4. Director, Urban Local Bodies, Haryana, Panchkula.
5. Director General, Health Services, Haryana, Panchkula.
6. Director, Development and Panchayat, Haryana, Chandigarh.
7. Commissioner, Gurugram Division, Gurugram.
8. Director Census Operation, Haryana Jaganana Bhawan, Plot No. 2-B, Sector-19- Chandigarh.
9. Deputy Commissioner, Gurugram.
10. Sub Divisional Officer (C), Pataudi.


Under Secretary
for Principal Secretary to Government Haryana,
Urban Local Bodies Department. 

हरियाणा सरकार
शहरी स्थानीय निकाय विभाग
अधिसूचना

दिनांक 23-06-2022

संख्या 8/28/2022-4C II :-हरियाणा नगरपालिका अधिनियम, 1973 (1973 का24) की धारा 3के साथ पठित धारा 2क की उप-धारा (1) के खण्ड(II) तथा उप-धारा (2) द्वारा प्रदत्त शक्तियों का प्रयोग करते हुये, हरियाणा के राज्यपाल, इसके द्वारा नीचे दी गई अनुसूची में यथा विनिर्दिष्ट सीमाओं के अनुसार नगर पालिका, पटौदी, नगर पालिका, हेली मण्डी तथा साथ लगते 10 गावों नामतः नरहेड़ा, जनौला, रामपुरा, छावन, मिल्कपुर, मिर्जापुर, मुबारकपुर, देवलावास, हेड़ाहेडी तथा खानपुर के क्षेत्रोंको मिलाकर नगरपरिषद, पटौदी-मण्डी के रूप में बनाने के आशय की घोषणा करते हैं।

इसके द्वारा नोटिस दिया जाता है कि इस अधिसूचना के राजपत्र में प्रकाशन की तिथि से छह सप्ताह की अवधि की समाप्ति पर या इसके पश्चात्, सरकार ऐसे आक्षेपों या सुझावों, यदि कोई हों, सहित, जो प्रधान सचिव, हरियाणा सरकार, शहरी स्थानीय निकाय विभाग, चण्डीगढ़ द्वारा उपायुक्त, गुरुग्राम के माध्यम से प्रारूप अधिसूचना के सम्बन्ध में किसी व्यक्ति से इस प्रकार विनिर्दिष्ट अवधि की समाप्ति से पूर्व लिखित में प्राप्त किये जायें, पर विचार करेगी।

सीमाओं की अनुसूची

उत्तर:- बिन्दु 'ए' जो कि नगरपालिका, हेलीमण्डी, ग्राम लुहारी तथा फरीदपुर का त्रि-मिलन है, से आरम्भ करके पूर्व की तरफ नगरपालिका, हेलीमण्डी की उत्तरी सीमा के साथ तथा ग्राम फरीदपुर, महचाना तथा खण्डेवला की संयुक्त राजस्व सीमाओं के साथ-साथ बिन्दु 'बी' तक जो कि नगरपालिका, हेलीमण्डी, ग्राम खण्डेवला तथा रामपुर की राजस्व सीमाओं का त्रि-मिलन है। इसके उपरान्त बिन्दु 'बी' से पूर्व दक्षिण की तरफ ग्राम रामपुर की उत्तरी सीमा के साथ तथा ग्राम खण्डेवला, जाटौला तथा जोड़ी की संयुक्त राजस्व सीमाओं के साथ-साथ बिन्दु 'सी' तक जो कि ग्राम रामपुर, जोड़ी तथा जनौला की राजस्व सीमाओं का त्रि-मिलन है। इसके उपरान्त बिन्दु 'सी' से पूर्व की तरफ ग्राम जनौला की उत्तरी सीमा के साथ तथा ग्राम जोड़ी तथा घोषगढ़ की संयुक्त राजस्व सीमाओं के साथ-साथ बिन्दु 'डी' तक जो कि ग्राम जनौला, घोषगढ़ तथा व नरहेड़ा की राजस्व सीमाओं का त्रि-मिलन है। इसके उपरान्त बिन्दु 'डी' से पूर्व की तरफ ग्राम नरहेड़ा की उत्तरी सीमा के साथ तथा ग्राम घोषगढ़ तथा नरहेड़ा की संयुक्त राजस्व सीमाओं के साथ-साथ बिन्दु 'ई' तक जो कि ग्राम नरहेड़ा, घोषगढ़ व भौड़ा कलौ की राजस्व सीमाओं का त्रि-मिलन है।

पूर्व:- बिन्दु 'ई' से दक्षिण की तरफ ग्राम नरहेड़ा की पूर्व सीमा के साथ तथा ग्राम भौड़ाकला तथा ऊँचा माजरा की संयुक्त राजस्व सीमाओं के साथ-साथ बिन्दु 'एफ' तक जो कि ग्राम नरहेड़ा, ऊँचा माजरा तथा बांस पदम्का की राजस्व सीमाओं का त्रि-मिलन है। इसके उपरान्त बिन्दु 'एफ' से पश्चिम

की तरफग्राम नरहेडा की दक्षिण सीमा के साथ तथाग्राम बांस पदम्का,बिड खुर्द की संयुक्त राजस्व सीमाओं के साथ-साथ बिन्दू 'जी' तकजो कि ग्राम नरहेडा, बिड खुर्द तथा नगरपालिका, पटौदी की राजस्व सीमाओं का त्रि-मिलन है। इसके उपरान्त बिन्दू'जी' से दक्षिण की तरफ नगरपालिका, पटौदी की पूर्व सीमा के साथ तथा ग्राम बिड खुर्द तथा बास पदम्का की संयुक्त राजस्व सीमाओं के साथ-साथ बिन्दू 'एच' तक जो कि नगरपालिका, पटौदी, ग्राम बासं पदम्का तथा मुमताजपुर की राजस्व सीमाओं का त्रि-मिलन है।

दक्षिण:-बिन्दू'एच' से पश्चिम-उत्तर की तरफ नगरपालिका, पटौदी की दक्षिण सीमा के साथ तथा ग्राम मुमताजपुर तथा लोहाका की संयुक्त राजस्व सीमाओं के साथ-साथ बिन्दू'आई' तक जो कि नगरपालिका, पटौदी, ग्राम लोहाका तथा हेडाहेडी की राजस्व सीमाओं का त्रि-मिलन है। इसके उपरान्त बिन्दू 'आई' से दक्षिण की तरफ ग्राम हेडाहेडी के पूर्व-दक्षिण सीमा के साथ तथा ग्राम लोहाका, मुमताजपुर तथा हांसाका की संयुक्त राजस्व सीमाओं के साथ-साथ बिन्दू 'जे' तक जो कि ग्राम हेडाहेडी, खानपुर तथा हासांका की राजस्व सीमाओं का त्रि-मिलन है। इसके उपरान्त बिन्दू 'जे'से दक्षिण-पश्चिम की तरफ ग्राम खानपुर की पूर्व-पश्चिम सीमाओं के साथ तथा ग्राम हांसाका, नानूकला, गोरियावास तथा खोड़ की संयुक्त राजस्व सीमाओं के साथ-साथ बिन्दू 'के' तक जो कि ग्राम हेडाहेडी, खानपुर तथा खोड़की राजस्व सीमाओं का त्रि-मिलन है।

पश्चिम:-बिन्दू'के' से पश्चिम की ओर ग्राम हेडाहेडी तथा नगरपालिका, पटौदी की दक्षिण सीमाओं के साथ ग्राम खोड़ की राजस्व सीमाके साथ-साथ बिन्दू 'एल' तक जोकि नगरपालिका, पटौदी, ग्रामछावन तथा खोड़ की राजस्व सीमाओं का त्रि-मिलन है। इसके उपरान्त बिन्दू 'एल' से पश्चिम की तरफ ग्राम छावन के दक्षिण सीमा के साथ तथा ग्राम खोड़तथा रणसिका की संयुक्त राजस्व सीमाओं के साथ-साथ बिन्दू'एम' तक जो कि ग्राम छावन, रणसिका तथा मिलकपुर की राजस्व सीमाओं का त्रि-मिलन है। इसके उपरान्त बिन्दू'एम' से उत्तर की तरफ ग्राममिलकपुर की पश्चिम सीमाके साथ तथा ग्राम रणसिका, इन्छापुरी तथाशाहपुरजाट की संयुक्त राजस्व सीमाओं के साथ-साथ बिन्दू 'एन' तक जो कि ग्राम मिलकपुर, शाहपुरजाट तथा नगरपालिका, हेलीमण्डी की राजस्व सीमाओं का त्रि-मिलन है। इसके उपरान्त बिन्दू 'एन' से उत्तर की तरफ नगरपालिका, हेलीमण्डी की पश्चिम सीमाके साथ तथा ग्राम शाहपुरजाट, मुजफरा, राजपुरा, लुहारी की संयुक्त राजस्व सीमाओं के साथ-साथ बिन्दू'ए' तक जो कि प्रारम्भिक बिन्दू है।

अरुण गुप्ता,
प्रधान सचिव, हरियाणा सरकार,
शहरी स्थानीय निकाय विभाग।