

**HARYANA GOVERNMENT**  
**URBAN LOCAL BODIES DEPARTMENT**  
**ORDER**

**Dated: 18.09.2023**

**No. 9/71/2023-4C II** .- In exercise of the powers conferred under rule 10 of the Haryana Municipal Delimitation of Ward Rules, 1977 and with reference to the Haryana Government, Urban Local Bodies Department, notification No. 9/71/2023-4CII, dated 23.08.2023, the Governor of Haryana hereby publishes the delimitation of the wards of **Municipal Committee, Kanina, District-Mahendergarh** as specified in the schedule given below, namely :-

**SCHEDULE OF BOUNDARIES**

**Ward No. 01:-** Starting from the point where Rewari-Mahendragarh Road on the way to Kalar Wala Johar passing in front of the house of Vishal Rewari-Kosli T-Point to Kosli T-Point, moving south from Kosli T-Point Rewari- Along Kanina Road till the road leading to Manphool Chowk, going south along the road leading to Manphool Chowk, till Karira Road T-Point, walking west from Karira Road T-Point, from Ved Prakash's house to Holi WalaJohad, moving towards west till Rajendra's house, moving towards north from Rajendra's house till Chetan Prakash's house, moving towards west from Chetan Prakash's house, moving towards north from Lal Singh Foreman's house towards west upto the house of Master Vijay Pal, moving north from the house of Vijay Pal, passing through the house of Master Dalip Singh up to Manphool Chowk, moving north from Manphool Chowk, via Kalar Wala Johar up to Rewari-Mahendergarh Road, Which is the starting point.

**Ward No. 02:-** Starting from the point which is in front of the haveli of Major Hoshiar Singh running towards the east on the road towards the south passing through the house of Kartar passing in front of the house of Master Vijaypal running towards the south on the road towards the east of the house of Subhash s/o Munshi Moving towards to the house of ChetanPrakash, moving towards the west from the south-east corner of the house of ChetanPrakash, moving towards the south from the front of the house of Hardwari, moving towards the south, in front of the house of Rajendra Singh, till the house of Pratap s/o Kudan. , From the house of Pratap s/o Kudan, in front of Badwala well, going west, from Naresh Sharma house to Rajesh house, going south from Rajesh house, passing Birender Singh house, going north to LalaHalwai house. West from the house via Main Bazar road to Mr. Bhagwan shop, moving north from Shri Bhagwan shop

via Pawan (Pounda) tea house to the old house of ex-pradhan Master Dalip Singh, ex-pradhan On the road going east from the old house of Master Dalip Singh, walking north from the house of Rajendra s/o Gyarsi till in front of the haveli of Major Hoshiar Singh, which is the starting point.

**Ward No. 03 :-** Starting from that point, the north-eastern boundary Rewari-Karira road running south along the Rewari road from T-point to B.R. Hotel , Walking west from the B.R. Hotel to Ashram Road till Ashok house, walking south from the west-north corner of Ashok house to Narender house, walking south from Narender house to south-west of Poonam house corner, from the south-west corner of Poonam house via Bhadaf road to the house of Sunil s/o Kanwar Singh, from the house of Sunil s/o Kanwar Singh walking along Rampuri Canal towards west Rewari Road Rampuri Canal T- Point, Rewari Road Rampuri canal from T-point running along municipal limits to the railway crossing, from the railway crossing running west along municipal limits till road leading to Gaushala and Baba Radhedas Ashram, Gaushala From the road leading to Radhedas Ashram, moving towards north, passing in front of Gaushala, passing in front of Baba Radhedas Ashram, crossing the Rampuri Canal, till the north-east corner of DhanakBasti, from the north-east corner of DhanakBasti, towards the west. Moving from HazariNambardar house to Satish house, moving north from Satish house, moving north from Yadvendra house, passing through Master Kirshan old house, moving east from Ramesh s/o Sumer house, Dhokalmal Park/Bad wala well Passing through the house of Pratap s/o Kudnan, passing through the house of Rajendra, passing towards the east from the house of Hardwari, crossing the HoliwalaJohar, passing in front of the house of Vedprakash, RewariKarira Road up to T-Point, which is the starting point.

**Ward No. 04:-** Starting from the point which is at the North-Eastern corner of Government Girls School opposite CHC, from Mohan's house, turning in east direction, passing through Chandrahas's house, Moving along Main Bazar Road till Gausai Mandir and from there southwards. From the house of Virendra to the old house of Master Kirshan and from there to the south-east till the house of Yadvendra and from there turning to the west through the house of Bhagat Singh straight to the house of Rakesh (Pratap) and from there Turning south till Mahendra's house and from there turning west till Pappu's house and there turning north till Mohan's house situated at the north-east corner of Government Girls School in front of CHC, which is the starting point.

**Ward No. 05 :-** Starting from that point, from the north-west boundary from the house of Rakesh s/o Pratap Singh, moving towards east, passing through the house of Bhagat Singh, till the house of Yadvendra, and from there turning south till the house of Satish,

and from there turning towards east. From the north-east corner of Dhanakbasti, passing through HazariNambardar's house, turning south, from Blamiki community center near Rampuri canal, turning west, walking along Rampuri canal, straight till Bharat Singh's house and from there north. Turning to the house of Sheotaj and from there turning west to the house of Roshni Devi and from there turning north through Harijan Basti straight to the house of Rakesh s/o Pratap Singh, which is the starting point.

**Ward No. 06:-** Starting from a point running towards east from AnajMandi Gate No. 1, passing in front of Ram NiwasDharamshala, crossing Kakrala Road till Bhauka well, moving north from Bhauka well, outside Bhagat Singh Colony- Crossing the Rampuri canal while going outside, from HarijanBasti road, passing in front of Roshni Devi's house, towards east Shyotaj Singh's house, from Shyotaj Singh's house towards Bharat Singh's house towards the south, Bharat Singh house Moving east from Baba Radhedas Ashram to the road going south, moving south along the road to Baba Radhedas Ashram via Gaushala, the railway line to municipal limits, west along railway line municipal limits In front of Mandi Gate No. 2, passing through municipal limits, moving northward, passing through AnajMandi Gate No. 2, passing through the western wall of Market Committee, from behind Ram Pratap house, from the road leading from railway station to bus stand. Via AnajMandi till Gate No. 1, which is the starting point.

**Ward No. 07:-** Starting from Rampuri Canal Railway Station Road T-Point, moving towards south, passing through Bhim Trunk House, in front of Punjab National Bank, crossing Anaj Mandi Gate No. 1, passing through Ram Pratap's house, railway line, about 400 feet from municipal limits. Anaj mandi gate no. 1 from there walking towards West along Radha Kirshan Mandir towards North through Purna Chand's house till Oil Mill and from there walking towards West for about 20 yards towards north till Punjabi Colony road and From there running towards west from behind IFFCO Godown running towards North outside Railway Colony up to house of Babu Lal Halwai and from there running towards west running along Rampuri Canal to Rampuri Canal Railway Station Road Till T-Point, which is the starting point.

**Ward No. 08 :-** Starting from the point which is in front of the CHC from the North-West corner of Government Girls School, turning east direction till Mohan's house and from there turning south till Pappu's house and from there moving east till Mahender Singh's house and from there turning south through Harijan Basti from house of Roshni Devi through Mata Mandir to BhaukaKuan and from there moving west direction along with the boundary of Bhagat Singh Colony and along with the boundary of Bhagat Singh Colony. Moving towards south till south-east corner of Bhagat Singh Colony boundary and from there turning west till Gate No. 1 of Anaj Mandi via Ramniwas Dharamshala

and from there in north-east direction along railway station road- Along with Punjab National Bank straight till police station and from there turning north towards CHC in front of Government Girls School turning towards east till Mohan's house which is the starting point.

**Ward No. 09 :-** Starting from Railway Station Road T-Point of Kanina-Mahendragarh main road, in the south direction on Railway Station Road from opposite Hanuman Mandir to Power House and from there turning westwards till college boundary through Bawariya Basti and from there south Walking towards the house of Shaitan Singh Bawariya and from there walking towards East till Water Tank on Railway Station Road and from there straight till Ambedkar Chowk and from there turning towards East in front of main gate of CHC turning towards South till Police Station Then turning in south-west direction up to Rampuri Canal and from there turning west running along Rampuri Canal till Babu Lal Halwai well and from there turning south along the eastern boundary of Railway Colony to IFFCO From godown eastward passing outside Punjabi Colony till Oil Mill and from there passing southwards passing through Purna Chand's house passing eastwards behind Radha Kirshan Mandir till Railway station road and from there southwards towards municipal limits then turning west and running along municipal limits crossing railway fatak near Kanina-Ateli road up to the south-west point of municipal limits and from there turning north along municipal limits running on Mahendergarh-Kanina road up to the western point of municipal limits and from there running in north-east direction along Kanina-Mahendergarh road crossing Nayara filling station till Railway Station Road T-point, which is is the starting point.

**Ward No. 10 :-** Starting from the point which is in front of Railway Station Road Hanuman Mandir on the road going east side along the football ground and crossing the house of DhilluurfSarpach and Valmiki Chowk till the house of Ramkuwar, before the house of Ramkuwar Passing in front of the house of ArunaKaushik on Bhauka Brahman road leading to South-west corner of Chandrahas house, from the south-west corner of Chandrahas house on Main Bazar road passing in the west direction from Sanjay's house Via crossing CHC till Ambedkar Chowk, from Ambedkar Chowk walking towards north till water tank, walking towards west from water tank via house of Shaitan Singh Bawariya via Bawariya Basti/Outside of Power House Headed East till Railway Station Road, from Railway Station Road walk North till Hanuman Mandir, which is the starting point.

**Ward No. 11 :-** starting from the point which starts from the north-east corner of the house of Bishan Nambardar, moving towards east via Shyamwada, passing in front of Pramod house till the haveli of Manger Hoshiar Singh, moving south from the haveli of Manger Hoshiar Singh, From the house of Rajendra s/o Gyarshi walking west till the old house of Master Dalip Singh, walking south from the old house of Master Dalip Singh till

the house of Pawan (Poanda) Chai Wala, the house of Pawan (Poanda) Chai Wala From the south-east corner of the house walking towards the south till Shri Bhagwan's shop, from Shri Bhagwan's shop towards the main market road till the street where Chandrahas house is located, from the street where Chandrahas's house is situated towards the main market road Moving towards west, passing through Bhaukamohalla north side road, passing in front of house of ArunaKaushik till house of Bishan Nambardar, which is the starting point.

**Ward No. 12 :-** Starting from the point where Baba Mohal Nath Morh move towards east on Kanina-Kosli road to the house of Vishal in the west on the way to Kalar Wale Johar, crossing Manphool Chowk and passing south from Vishal house. Passing in front of the house of Dalip Singh till the house of Banshidhar Pandit, going west from the house of Banshidhar Pandit, passing through Swamiwada, passing the house of Pramod, crossing the house of Satish till Valmiki Chowk, move from Valmiki Chowk north side to Shiv Murti in front of Sujan Singh Park Gate No. 2 , from Shiv Murti in front of Baba Mohal Nath Temple Kanina Bus Stand along eastern wall to Mohald Nath Mod, which is the starting point.

**Ward No. 13 :-** Starting from the point where the Kanina-Mahendergarh road meets the western municipal limits via the north-western limits running eastwards crossing the Sehere-Chitroli road along the outer municipal limits of Bagwali Colony along the municipal limits, Crossing Tehsil Colony up to North-Eastern boundary Gahra Road. North-Eastern boundary running south from Gahda Road to Rewari-Mahendergarh Main Road, running south along Rewari-Mahendergarh Main Road to Baba Mohladnath Road up to Shiv Murti, from Shiv Murti running along Bhaiya Wala Park Upto Balmiki Chowk, From Balmiki Chowk along Football Ground to Hanuman Mandir, From Hanuman Mandir towards North, Railway Station Road to Rewari-Mahendergarh Main Road, From Rewari-Mahendergarh Main Road to West Municipal limits. Which is the starting point.

**Ward No. 14 :-** Starting from Northern Municipal Boundary Gahra Road, going along Municipal Boundary towards East till Manoj Putra Bhup Singh Petrol Pump North-Eastern Corner, Manoj Putra Bhoop Singh Petrol Pump North-Eastern Corner to Kosli Road South Rewari Road Rampuri Canal up to T-Point cutting Karira Road along Municipal limits. Rewari Road Rampuri canal moving towards West from T-Point to house of Sunil s/o Kanwar Singh on Bharaf Road, moving towards North-west from the house of Sunil s/o Kanwar Singh to Poonam house, South of Poonam house- From west corner moving north to Narender house, From Narender house moving north to Ashok house on Ashram Road, Ashok house on Ashram Road moving east to B.R. Hotel Rewari Road , B.R. Hotel Rewari Kosli Road via Hotel Rewari Road up to T-Point, Rewari Kosli Road towards West

from T-Point up to Gahra Mor. From GahraMor to North Municipal Limit GahraRoad, which is the starting point.


Vikas Gupta  
Commissioner and Secretary to Government Haryana,  
Urban Local Bodies Department.

**No. 9/71/2023-4C II**

**Dated :- 18.09.2023**

A copy is forwarded to the Controller, Printing & Stationary Department, Haryana, Chandigarh for publication in the Haryana Government Extraordinary Gazette.

He is requested to supply 25-25 printed copies each of the notification to the Commissioner and Secretary to Government Haryana, Urban Local Bodies Department/ Director, Urban Local Bodies, Haryana, Panchkula.



  
Superintendent Committee- II  
for Commissioner and Secretary to Government Haryana,  
Urban Local Bodies Department.

**No. 9/71/2023-4C II**

**Dated:-18.09.2023**

A copy is forwarded to the following for information and necessary action:-

1. Chief Executive Officer, Haryana Parivar Pehchan Authority, Sector-6, Panchkula.
2. Secretary, State Election Commission, Haryana, Panchkula.
3. Commissioner, Gurugram Division, Gurugram.
4. Director, Urban Local Bodies, Haryana, Panchkula.
5. Deputy Commissioner, Mahendergarh at Narnaul.
6. District Municipal Commissioner, Mahendergarh at Narnaul.
7. Administrator, Municipal Committee, Kanina.
8. Secretary, Municipal Committee, Kanina.

  
Superintendent Committee- II  
for Commissioner and Secretary to Government Haryana  
Urban Local Bodies Department. 

**CC :-**

G.M. (IT) (H.Q.) for uploading  
the notification on ULB Website.

**हरियाणा सरकार**  
**शहरी स्थानीय निकाय विभाग**  
**आदेश**

**दिनांक :- 18.09.2023**

**संख्या 9/71/2023-4क II** .- हरियाणा नगर पालिका वार्ड परिसीमन नियम, 1977 के नियम 10 के अधीन प्रदत्त शक्तियों का प्रयोग करते हुए तथा हरियाणा सरकार, शहरी स्थानीय निकाय विभाग, अधिसूचना संख्या 9/71/2023-4क II, दिनांक 23.08.2023 के प्रतिनिर्देशों से नीचे दी गई अनुसूची में यथा विनिर्दिष्ट हरियाणा के राज्यपाल, इसके द्वारा **नगर पालिका, कनीना, जिला-महेन्द्रगढ़** के वार्डों का परिसीमन प्रकाशित करते हैं :-

**सीमाओं की अनुसूची**

**वार्ड नं0 01 :-** उस बिन्दु से प्रारंभ होकर जहां रेवाड़ी -महेन्द्रगढ़ रोड़ से कालर वाला जोहड़ के रास्ते पर विशाल के घर के सामने से होते हुए रेवाड़ी-कोसली टी-प्वाईट से कोसली टी-प्वाईट तक, कोसली टी-प्वाईट से दक्षिण की तरफ चलते हुए रेवाड़ी-कनीना रोड़ के साथ-साथ मनफूल चौक को जाने वाले रास्ते तक, मनफूल चौक को जाने वाले रास्ते से दक्षिण की तरफ चलते हुए करीरा रोड़ टी-प्वाईट तक, करीरा रोड़ टी-प्वाईट से पश्चिम की ओर चलते हुए वेदप्रकाश के मकान से होली वाली जोहड़ होते हुए पश्चिम की तरफ चलते हुए राजेन्द्र के मकान तक, राजेन्द्र के मकान से उत्तर की तरफ चलते हुए चेतन प्रकाश के मकान तक, चेतन प्रकाश के मकान से पश्चिम की तरफ चलकर उत्तर की तरफ लाल सिंह फोरमेन के मकान से पश्चिम की तरफ चलते हुए मास्टर विजय पाल के मकान तक, विजय पाल के मकान से उत्तर की तरफ चलते हुए मास्टर दलीप सिंह के मकान से होते हुए मनफूल चौक तक, मनफूल चौक से उत्तर की तरफ चलते हुए कालर वाला जोहड़ से होते हुए रेवाड़ी-महेन्द्रगढ़ रोड़ तक, जो कि प्रारंभिक बिन्दु है।

**वार्ड नं0 02 :-** उस बिन्दु से आरंभ होकर जो मेजर होशियार सिंह की हवेली के सामने दक्षिण की तरफ रास्ते पर पूर्व की तरफ चलते हुए करतार के मकान से होते हुए मास्टर विजयपाल के मकान के सामने से होते हुए सुभाश पुत्र मुंशी के मकान के पूर्व में रास्ते पर दक्षिण की तरफ चलते हुए चेतन प्रकाश के मकान तक, चेतन प्रकाश के मकान के दक्षिणी पूर्वी कोने से पश्चिम की तरफ चलते हुए हरद्वारी के मकान के सामने से दक्षिण की तरफ चलते हुए राजेन्द्र सिंह के मकान के सामने से होते हुए प्रताप पुत्र कुदंन के मकान तक, प्रताप पुत्र कुदंन के मकान से बड़वाला कुआं के सामने पश्चिम की तरफ जाते हुए रास्ते पर नरेश शर्मा के मकान से राजेश के मकान तक, राजेश के मकान से दक्षिण की तरफ चलते हुए बिरेंद्र सिंह के मकान से होते हुए उत्तर की तरफ

लाला हलवाई के मकान से पश्चिम की तरफ मैन बाजार वाले रास्ते से होते हुए श्री भगवान की दुकान तक, श्री भगवान की दुकान से उत्तर की तरफ चलते हुए पवन (पौंडा) चाय के मकान से होते हुए पूर्व प्रधान मास्टर दलीप सिंह के पुराने मकान तक, पूर्व प्रधान मास्टर दलीप सिंह के पुराने मकान से पूर्व में जाने वाले रास्ते पर राजेन्द्र पुत्र ग्यारसी के मकान से उत्तर की तरफ चलते हुए मेजर होशियार सिंह की हवेली के सामने तक, जो कि प्रारंभिक बिन्दु है।

**वार्ड नं० 03 :-** उस बिन्दु से आरम्भ होकर उत्तरी-पूर्वी सीमा रेवाड़ी-करीरा रोड़ टी-प्वाईट से दक्षिण में रेवाड़ी रोड़ के साथ-साथ चलते हुए बी.आर. होटल तक, बी.आर. होटल से पश्चिम की तरफ आश्रम रोड़ पर चलते हुए अशोक के मकान तक, अशोक के मकान के पश्चिमी-उत्तरी कोने से दक्षिण की तरफ चलते हुए नरेन्द्र के मकान तक, नरेन्द्र के मकान से दक्षिण की तरफ चलते हुए पूनम के मकान के दक्षिणी-पश्चिमी कोने तक, पूनम के मकान के दक्षिणी-पश्चिमी कोने से भड़फ वाले रास्ते से होते हुए सुनील पुत्र कंवर सिंह के मकान तक, सुनील पुत्र कंवर सिंह के मकान से रामपूरी नहर के साथ-साथ पश्चिम की तरफ चलते हुए रेवाड़ी रोड़ रामपूरी नहर टी-प्वाईट तक, रेवाड़ी रोड़ रामपूरी नहर टी-प्वाईट से नगरपालिका सीमा के साथ-साथ चलते हुए रेलवे क्रोसिंग तक, रेलवे क्रोसिंग से नगरपालिका सीमा के साथ-साथ पश्चिम की तरफ चलते हुए गौशाला व बाबा राधेदास आश्रम जाने वाले रास्ते तक, गौशाला व बाबा राधेदास आश्रम जाने वाले रास्ते से उत्तर की तरफ चलते हुए गौशाला के सामने से होते हुए बाबा राधेदास आश्रम के सामने होते हुए रामपूरी नहर को पार करते हुए धानक बस्ती के उत्तरी-पूर्वी कोने तक, धानक बस्ती के उत्तरी-पूर्वी कोने से पश्चिम की तरफ चलते हुए हजारी नम्बरदार के मकान से होते हुए सतीश के मकान तक, सतीश के मकान से उत्तर की तरफ चलते हुए यादवेन्द्र के मकान से मास्टर किरशन के पुराने मकान से होते हुए रमेश पुत्र सुमेर के मकान से पूर्व की तरफ चलते हुए ढोकलमल पार्क/बड़ वाले कुएं के दक्षिण पश्चिम कोने से उत्तर की तरफ चलते हुए प्रताप पुत्र कुदंन के मकान से होते हुए राजेन्द्र के मकान से होते हुए हरद्वारी के मकान से पूर्व की तरफ चलते हुए होलीवाला जोहड़ को पार करते हुए वेदप्रकाश के मकान के सामने से होते हुए रेवाड़ी-करीरा रोड़ टी-प्वाईट तक, जो कि प्रारंभिक बिन्दु है।

**वार्ड नं० 04 :-** उस बिन्दु से प्रारंभ होकर जो कि CHC के सामने राजकीय कन्या विद्यालय के उत्तरी-पूर्वी कोने पर मोहन के मकान से पूर्व दिशा की ओर मुड़कर चन्द्रहास के मकान से होते हुए मैन बाजार रोड़ के साथ-साथ चलते हुए गौसाई मंदिर तक तथा वहां दक्षिण की तरफ चलते हुए विरेन्द्र के मकान से मास्टर किरशन के पुराने मकान तक तथा वहां से दक्षिण-पूर्व की तरफ यादवेन्द्र के मकान तक तथा वहां से पश्चिम की ओर मुड़कर भगत सिंह के मकान से होते हुए सीधे राकेश (प्रताप) के घर तक तथा वहां से दक्षिण की ओर मुड़कर महेन्द्र के मकान तक तथा वहां से पश्चिम की ओर मुड़कर पप्पू के मकान तक तथा वहां से उत्तर की ओर मुड़कर CHC के सामने राजकीय कन्या विद्यालय के उत्तरी-पूर्वी कोने पर स्थित मोहन के मकान तक , जो कि प्रारंभिक बिन्दु है।



**वार्ड नं० 05 :-** उस बिन्दु से प्रारंभ होकर उत्तर-पश्चिम सीमा से राकेश पुत्र प्रताप सिंह के मकान से पूर्व की ओर चलकर भगत सिंह के मकान से होते हुए यादवेन्द्र के मकान तक तथा वहां से दक्षिण की ओर मुड़कर सतीश के मकान तक तथा वहां से पूर्व की ओर मुड़कर हजारी नम्बरदार के घर से होते हुए धानक बस्ती के उत्तरी-पूर्वी कोने से दक्षिण की ओर मुड़कर रामपूरी नहर के पास स्थित ब्लामिकी सामुदायिक केन्द्र से पश्चिम की ओर मुड़कर रामपूरी नहर के साथ-साथ चलते हुए सीधे भरत सिंह के मकान तक तथा वहां से उत्तर की ओर मुड़कर श्योताज के मकान तक तथा वहां से पश्चिम की ओर मुड़कर रोशनी देवी के मकान तक तथा वहां से उत्तर की ओर मुड़कर हरिजन बस्ती से होते हुए सीधा राकेश पुत्र प्रताप सिंह के मकान तक, जो कि प्रारंभिक बिन्दु है।

**वार्ड नं० 06 :-** उस बिन्दु से प्रारंभ होकर जो अनाज मण्डी गेट न० 1 से पूर्व की तरफ चलते हुए रामनिवास धर्मशाला के सामने से होते हुए ककराला रोड़ को पार करते हुए भावुका के कुएं तक, भावुका के कुएं से उत्तर की तरफ चलते हुए भगत सिंह कॉलोनी के बाहर-बाहर होते हुए रामपूरी नहर को पार करते हुए हरिजन बस्ती सड़क से रोशनी देवी के मकान के सामने से होते हुए पूर्व तरफ श्योताज सिंह के मकान तक, श्योताज सिंह के मकान से दक्षिण की तरफ चलते हुए भरत सिंह के मकान तक, भरत सिंह के मकान से पूर्व की तरफ चलते हुए बाबा राधेदास आश्रम को दक्षिण की तरफ जाते हुए रास्ते तक, बाबा राधेदास आश्रम के रास्ते से दक्षिण की तरफ चलते हुए गौशाला होते हुए रेलवे लाईन नगरपालिका सीमा तक, रेलवे लाईन नगरपालिका सीमा के साथ-साथ पश्चिम की तरफ चलते हुए मण्डी गेट न० 2 के सामने नगरपालिका सीमा से होकर उत्तर की तरफ चलते हुए अनाज मण्डी गेट न० 2 से होते हुए मार्केट कमेटी की पश्चिमी दिवार से होते हुए राम प्रताप के मकान से पीछे से रेलवे स्टेशन से बस स्टैण्ड की तरफ जाने वाले रास्ते से होते हुए अनाज मण्डी गेट न० 1 तक, जो कि प्रारंभिक बिन्दु है।

**वार्ड नं० 07 :-** रामपूरी नहर रेलवे स्टेशन रोड़ टी-प्वाईंट से प्रारंभ होकर दक्षिण की तरफ चलते हुए भीम ट्रंक हाउस पंजाब नेशनल बैंक के सामने से होते हुए अनाज मण्डी गेट न० 1 को पार करते हुए राम प्रताप के मकान से होते हुए रेलवे लाईन नगरपालिका सीमा से लगभग 400 फुट पहले तक तथा वहां से पश्चिम की तरफ राधा किरशन मंदिर के साथ से उत्तर की तरफ चलते हुए पूर्ण चंद के मकान से होते हुए ऑयल मिल तक तथा वहां से पश्चिम की तरफ लगभग 20 गज चलते हुए उत्तर की तरफ पंजाबी कालोनी के रास्ते तक तथा वहां से पश्चिम की तरफ चलते हुए इफक्को गोदाम के पीछे से रेलवे कॉलोनी के बाहर-बाहर उत्तर की तरफ चलते हुए बाबु लाल हलवाई के मकान तक तथा वहां से पूर्व की तरफ चलते हुए रामपूरी नहर के साथ-साथ चलते हुए रामपूरी नहर रेलवे स्टेशन रोड़ टी-प्वाईंट तक, जो कि प्रारंभिक बिन्दु है।

**वार्ड नं० 08 :-** उस बिन्दु से प्रारंभ होकर जो कि CHC के सामने राजकीय कन्या विद्यालय के उत्तरी-पश्चिमी कोने से पूर्व तरफ मुड़कर मोहन के मकान तक तथा वहां से दक्षिण की तरफ मुड़कर पप्पू के मकान तक तथा

वहां से पूर्व की तरफ की चलते हुए महेन्द्र सिंह के मकान तक तथा वहां से दक्षिण की ओर मुड़कर हरिजन बस्ती से होते हुए रोशनी देवी के मकान से माता मंदिर से होते हुए भावुका कुआं तक तथा वहां से पश्चिम की ओर चलकर भगत सिंह कॉलोनी के साथ-साथ तथा भगत सिंह कॉलोनी की सीमा के साथ-साथ दक्षिण की ओर चलते हुए भगत सिंह कॉलोनी की सीमा के दक्षिणी-पूर्वी कोने तक तथा वहां से पश्चिम की ओर मुड़कर रामनिवास धर्मशाला से होते हुए अनाज मण्डी के गेट न० 1 तक तथा वहां से उत्तरी-पूर्वी दिशा में रेलवे स्टेशन रोड़ के साथ-साथ पंजाब नेशनल बैंक होते हुए सीधे पुलिस स्टेशन तक तथा वहां से उत्तर की ओर मुड़कर CHC के सामने राजकीय कन्या विद्यालय के उत्तरी-पश्चिमी कोने से पूर्व तरफ मुड़कर मोहन के मकान तक ,जो कि प्रारंभिक बिन्दु है।

**वार्ड नं० 09 :-** कनीना-महेन्द्रगढ़ मुख्य मार्ग के रेलवे स्टेशन रोड़ टी-प्वाईट से प्रारंभ होकर दक्षिण दिशा में रेलवे स्टेशन रोड़ पर हनुमान मंदिर के सामने से पावर हाउस तक तथा वहां से पश्चिम की ओर मुड़कर बावरिया बस्ती से होते हुए कालेज सीमा तक तथा वहां से दक्षिण की ओर चलकर शैतान सिंह बावरिया के मकान तक तथा वहां से पूर्व की ओर चलकर रेलवे स्टेशन रोड़ पर वाटर टंकी तक तथा वहां से सीधे अम्बेडकर चौक तक तथा वहां से पूर्व की ओर मुड़कर CHC के मैन गेट के सामने से दक्षिण की ओर मुड़कर पुलिस स्टेशन तक वहां से दक्षिण-पश्चिम दिशा की ओर मुड़कर रामपूरी नहर तक तथा वहां से पश्चिम की ओर मुड़कर रामपूरी नहर के साथ-साथ चलते हुए बाबु लाल हलवाई के कुएं तक तथा वहां से दक्षिण की ओर मुड़कर रेलवे कॉलोनी की पूर्वी सीमा के साथ-साथ इफक्को गोदाम से पूर्व की ओर पंजाबी कॉलोनी के बाहर-बाहर होते हुए ऑयल मिल तक तथा वहां से दक्षिण की तरफ चलते हुए पूर्ण चंद के मकान से होते हुए राधा किरशन मंदिर के पीछे से पूर्व की तरफ होते हुए रेलवे स्टेशन रोड़ तक तथा वहां से दक्षिण की ओर नगरपालिका सीमा तक उसके बाद पश्चिम की ओर मुड़कर नगरपालिका सीमा के साथ-साथ चलते हुए रेलवे फाटक पास कनीना-अटेली रोड़ को पार कर नगरपालिका सीमा के दक्षिणी-पश्चिमी बिन्दु तक तथा वहां से उत्तर की ओर मुड़कर नगरपालिका सीमा के साथ-साथ चलते हुए महेन्द्रगढ़-कनीना रोड़ पर नगरपालिका सीमा के पश्चिमी बिन्दु तक तथा वहां से उत्तर-पूर्व दिशा की ओर चलकर कनीना-महेन्द्रगढ़ रोड़ के साथ-साथ चलते हुए नायरा फिलिंग स्टेशन को पार करते हुए रेलवे स्टेशन रोड़ टी-प्वाईट तक, जो कि प्रारंभिक बिन्दु है।

**वार्ड नं० 10 :-** उस बिन्दु से प्रारंभ होकर जो रेलवे स्टेशन रोड़ हनुमान मंदिर के सामने पूर्व की तरफ जाने वाले रास्ते पर फुटबाल ग्राउंड के साथ-साथ होते हुए ढिल्लू उर्फ सरंपच के मकान व वाल्मिकी चौक को पार करते हुए रामकुवार के मकान तक, रामकुवार के मकान से पूर्व में जाने वाली भावुका ब्राहमण सड़क पर अरुणा कौशिक के मकान के सामने से होते हुए चन्द्रहास के मकान के दक्षिणी-पश्चिमी कोने तक, चन्द्रहास के मकान के दक्षिणी-पश्चिमी कोने से दक्षिण में मैन बाजार सड़क पर पश्चिम की तरफ चलते हुए संजय के मकान से होते हुए CHC को पार करते हुए अम्बेडकर चौक तक, अम्बेडकर चौक से उत्तर की तरफ चलते हुए पानी की टंकी

तक, पानी की टंकी से पश्चिम की तरफ चलते हुए शैतान सिंह बावरिया के घर से वाया बावरिया बस्ती/पावर हाउस की बाहरी दिशा से होते हुए पूर्व की तरफ रेलवे स्टेशन रोड़ तक, रेलवे स्टेशन रोड़ से उत्तर की तरफ चलते हुए हनुमान मंदिर तक, जो कि प्रारंभिक बिन्दु है।

**वार्ड नं0 11 :-** उस बिन्दु से प्रारंभ होकर जो बिशन नम्बरदार के मकान के उत्तर पूर्वी कोने से आरम्भ होकर पूर्व की तरफ श्यामीवाड़ा होते हुए प्रमोद के मकान के सामने से होते हुए मैजर होशियार सिंह की हवैली तक, मैजर होशियार सिंह की हवैली से दक्षिण की तरफ चलते हुए राजेन्द्र पुत्र ग्यारशी के मकान से होते हुए पश्चिम की तरफ चलते हुए मास्टर दलीप सिंह के पुराने मकान तक, मास्टर दलीप सिंह के पुराने मकान से दक्षिण की तरफ चलते हुए पवन (पौंडा) चाय वाला के मकान तक, पवन (पौंडा) चाय वाला के मकान के दक्षिणी-पूर्वी कोने से दक्षिण की तरफ चलते हुए श्री भगवान की दुकान तक, श्री भगवान की दुकान से मैन बाजार वाले रास्ते पर पश्चिम की तरफ चलते हुए चन्द्रहास के मकान वाली गली तक, चन्द्रहास के मकान वाली गली से मैन बाजार वाले रास्ते से पश्चिम की तरफ चलते हुए भावुका मौहल्ला उत्तर की तरफ जाने वाले रास्ते पर होते हुए अरुणा कौशिक के मकान के सामने से होते हुए बिशन नम्बरदार के मकान तक, जो कि प्रारंभिक बिन्दू है।

**वार्ड नं0 12 :-** उस बिन्दु से प्रारंभ होकर जहां बाबा मोहलड़ नाथ मोड़ से पूर्व की तरफ चलते हुए कनीना-कोसली रोड़ पर कालर वाले जोहड़ के रास्ते पर पश्चिम में विशाल के मकान तक, विशाल के मकान से दक्षिण की तरफ चलते हुए मनफूल चौक को पार करते हुए मास्टर दलीप सिंह के घर के सामने से होते हुए बंशीधर पण्डित के मकान तक, बंशीधर पण्डित के मकान के सामने से पश्चिम में जाते हुए स्वामीवाड़ा होते हुए प्रमोद के मकान से होते हुए सतीश के मकान को पार करते हुए वाल्मिकी चौक तक, वाल्मिकी चौक से उत्तर की तरफ चलते हुए सुजान सिंह पार्क के गेट न0 2 के सामने से होते हुए शिव मूर्ति तक, शिव मूर्ति से बाबा मोहलड़ नाथ मंदिर के सामने से होते हुए कनीना बस स्टैण्ड पूर्वी दिवार के साथ मोहलड़ नाथ मोड़ तक, जो कि प्रारंभिक बिन्दू है।

**वार्ड नं0 13 :-** उस बिन्दु से प्रारंभ होकर जहां कनीना-महेन्द्रगढ रोड़ पश्चिमी नगरपालिका सीमा से वाया उत्तरी-पश्चिमी सीमा से होते हुए पूर्व की तरफ चलते हुए सिहोर-छितरोली रोड़ को पार करते हुए बागवाली कॉलोनी के बाहरी नगरपालिका सीमा के साथ होते हुए नगरपालिका सीमा के साथ-2 तहसील कॉलोनी का पार करते हुए उत्तरी-पूर्वी सीमा गाहड़ा रोड़ तक। उत्तरी-पूर्वी सीमा गाहड़ा रोड़ से दक्षिण की तरफ चलते हुए रेवाड़ी-महेन्द्रगढ मुख्य मार्ग तक, रेवाड़ी-महेन्द्रगढ मुख्य मार्ग से होते हुए दक्षिण में चलते हुए बाबा मोहलड़नाथ रोड़ शिव मुर्ति तक, शिव मुर्ति से भईया वाला पार्क के साथ-साथ होते हुए बाल्मिकी चौक तक, बाल्मिकी चौक से फुटबाल ग्राउंड के साथ-साथ होते हुए हनुमान मंदिर तक, हनुमान मंदिर से उत्तर की तरफ चलते हुए रेलवे स्टेशन रोड़ से रेवाड़ी-महेन्द्रगढ मुख्य मार्ग तक, रेवाड़ी-महेन्द्रगढ मुख्य मार्ग से पश्चिमी नगरपालिका की सीमा तक। जो कि प्रारंभिक बिन्दू है।

**वार्ड नं० 14 :-** उत्तरी नगरपालिका सीमा गाहड़ा रोड़ से आरम्भ होकर पूर्व की ओर नगरपालिका सीमा के साथ-साथ जाते हुए मनोज पुत्र भूप सिंह के पट्रोल पम्प उत्तरी-पूर्वी कोने तक, मनोज पुत्र भूप सिंह के पट्रोल पम्प उत्तरी-पूर्वी कोने से दक्षिण की ओर कोसली रोड़ को काटते हुए नगरपालिका सीमा के साथ-साथ करीरा रोड़ को काटते हुए रेवाड़ी रोड़ रामपूरी नहर टी-प्वाईट तक। रेवाड़ी रोड़ रामपूरी नहर टी-प्वाईट से पश्चिम की तरफ चलते हुए भड़फ वाले रास्ते पर सुनील पुत्र कंवर सिंह के मकान तक, सुनील पुत्र कंवर सिंह के मकान से उत्तर-पश्चिम की तरफ चलते हुए पूनम के मकान तक, पूनम के मकान के दक्षिणी-पश्चिमी कोने से उत्तर की तरफ चलते हुए नरेन्द्र के मकान तक, नरेन्द्र के मकान से उत्तर की तरफ चलते हुए आश्रम रोड़ पर अशोक के मकान तक, आश्रम रोड़ पर अशोक के मकान से पूर्व की तरफ चलते हुए बी.आर. होटल रेवाड़ी रोड़ तक, बी.आर. होटल रेवाड़ी रोड़ से होते हुए रेवाड़ी कोसली रोड़ टी-प्वाईट तक, रेवाड़ी कोसली रोड़ टी-प्वाईट से पश्चिम की तरफ गाहड़ा मोड़ तक। गाहड़ा मोड़ से उत्तरी नगरपालिका सीमा गाहड़ा रोड़ तक, जो कि प्रारम्भिक बिन्दू है।

विकास गुप्ता,  
आयुक्त एवं सचिव, हरियाणा सरकार,  
शहरी स्थानीय निकाय विभाग।