

**Haryana Government**  
**Urban Local Bodies Department**  
**Notification**

**The 16<sup>th</sup> December, 2022**

No. 20/57/2022-6C1:- In exercise of the powers conferred by sub-section (3) of section 3 of the Haryana Municipal Corporation Act, 1994 (16 of 1994), the Governor of Haryana in supersession of Haryana Government, Urban Local Bodies Department notification No. S.O.58/H.A.16/1994/S.3/2020 dated 24<sup>th</sup> December, 2020 and after consultation with the Municipal Corporation, Manesar hereby alter and define the boundaries of Municipal Corporation, Manesar, as specified in the schedule given below.

**SCHEDULE**

The Schedule of the boundaries of Municipal Corporation Manesar shall be read as shown from points 'A' to 'M' on the enclosed copy of the plan bearing Drawing No. MCM/TP/2022/01 dated 30<sup>th</sup> November 2022.

Starting from point 'A', which is the intersection point of northern revenue boundary of village Dhankot and Gurugram-Farrukhnagar-Jhajjar Road, then moving along Gurugram-Farrukhnagar-Jhajjar Road towards east upto point 'B', which is the meeting point of sector dividing road of sector-99 expand 99A with Gurugram-Farrukhnagar-Jhajjar Road, then moving towards south upto point 'C', where it meets with the existing Northern Peripheral Road (NPR). Then moving towards south along NPR upto point 'D' where it meets with the Delhi-Jaipur Road (NH-48), then moving towards north east on the Delhi-Jaipur Road (NH-48) upto point 'E', where sector dividing road of sector 75A expand 76 intersects with the Delhi-Jaipur Road (NH-48). Then moving towards south east along sector dividing road of sector-75A expand 76 upto point 'F', which is the meeting point of sector dividing roads of sector-75 expand 75A and 75A expand 76. Then moving towards south west upto point 'G', where it meets with the revenue boundary of village Shikohpur, then moving towards south east upto point 'H' which is the meeting point of the revenue boundaries of village Shikohpur and Kherki Daula. Thence towards south along the common revenue boundaries of villages Shikohpur-Sakatpur, Naurangpur-Gairatpur Basand Bargujjar-Gairatpur Bas upto the point 'I', where it meets the boundary of District Mewat, thence towards south-west along the boundary of District Mewat upto a point where the western revenue boundary of village Nainwal joins the District Mewat boundary from point 'J' and moving towards southwest along the western revenue boundaries of villages Nainwal & Manesar,



south-eastern revenue boundary of villages Kukrola i.e. point 'K' and south-eastern & southern revenue boundary of village Fazalwas upto the point 'L' i.e. a point at the junction of the south-western revenue boundary of village Fazalwas meets with the north-eastern revenue boundary of village Binola, thence moving towards north-west along the common revenue boundaries of villages Fazalwas-Fakharpur, Kukrola-Fakharpur, Kasan-Mokalwas, Kasan-Kharkhari and Kasan-Baslambi upto the point 'M' i.e. a point where it meets the south-eastern revenue boundary of village Khawaspur Starting from point 'M' and moving towards north-east along the western revenue boundaries of villages Kasan, Dhana, Basharia, Jhund Sarai (Abad), Jhund Sarai (Viran), Bhangrola, Dhorka, Wazirpur, Garhi Harsaru and Gopalpur upto the point 'A' i.e. the point of start.

Arun Gupta,  
Additional Chief Secretary to Government, Haryana,  
Urban Local Bodies Department.

Endst. No. 20/57/2022-6 CF

Dated:- 16.12.2022

A copy is forwarded to the Controller, Printing and Stationery Department, Haryana, Chandigarh with the request that above notification (both in Hindi and English) may please be published in the Haryana Government Gazette (Extra-Ordinary).

He is requested to supply 50-50 printed copies of the said notification to the Additional Chief Secretary to Government, Haryana, Urban Local Bodies Department, Chandigarh/Director, Urban Local Bodies, Haryana, Panchkula.

*Ramnik Dey*  
Superintendent Committee-I 16/12/2022  
for Additional Chief Secretary to Government, Haryana,  
Urban Local Bodies Department,  
A




Endst. No. 20/57/2022-6CF

Dated:- 16.12.2022

A copy is forwarded to the following for information and necessary action :-

1. State Election Commission, Haryana, Nirwahan Sadan, Plot No.2, Sector, 17, Panchkula.
2. The Additional Chief Secretary to Government of Haryana, School Education Department.
3. Additional Chief Secretary to Govt. Haryana, Revenue and Disaster Management Department.
4. The Additional Chief Secretary to Government of Haryana, Finance and Planning Department.
5. The Additional Chief Secretary to Government of Haryana, Development and Panchayats Department.
6. The Additional Chief Secretary to Government of Haryana, Health and Family Welfare Department.
7. The Additional Chief Secretary to Government of Haryana, Public Health Engineering Department.
8. Additional Chief Secretary to Govt. Haryana, Power Department.
9. Principal Secretary to Government Haryana, Citizen Resource Information Department (CRID), Government of Haryana.
10. The Commissioner & Secretary to Government of Haryana, Irrigation and Water Resources Department.
11. Chief Executive Officer, Haryana Parivar Pehchan Authority.
12. The Commissioner & Secretary to Government of Haryana, Woman and Child Development Department.
13. The Chief Administrator, Haryana Shehri Vikas Pradhikarn.
14. The Engineer-in-Chief, Irrigation & Water Resources Department, Haryana.
15. The Chairman, Haryana State Pollution Control Board.
16. The Chairman, Haryana State Commission for Safai Karamcharies.
17. Director, Census Operation, Haryana Jaganana Bhawan, Plot No. 2-B, Sector-19-Chandigarh.
18. Director, Urban Local Bodies, Haryana, Panchkula.
19. The Commissioner, Gurugram Division, Gurugram.
20. The Commissioner, Municipal Corporation, Manesar.
21. The Commissioner, Municipal Corporation, Gurugram.

  
Superintendent Committee-I 16/12/2022  
for Additional Chief Secretary to Government, Haryana,  
Urban Local Bodies Department.



हरियाणा सरकार  
शहरी स्थानीय निकाय विभाग  
अधिसूचना

दिनांक: 16 दिसम्बर, 2022

संख्या 20/57/2022-55I .- हरियाणा नगर निगम अधिनियम, 1994 (1994 का 16) की धारा 3 की उप-धारा (3) द्वारा प्रदत्त शक्तियों का प्रयोग करते हुए तथा नगर निगम, मानेसर से परामर्श करने के बाद, हरियाणा सरकार, शहरी स्थानीय निकाय विभाग, की अधिसूचना संख्या का.आ. 58/ह.अ.16/1994/एस.धा.3/2020, दिनांक 24 दिसम्बर, 2020 के अधिक्रमण में, हरियाणा के राज्यपाल, इसके द्वारा, नीचे दी गई अनुसूची में यथा विनिर्दिष्ट नगर निगम, मानेसर की सीमाओं को परिवर्तित तथा निश्चित करते हैं, अर्थात:-

**अनुसूची**

नगर निगम, मानेसर के सीमा की अनुसूची को ड्राइंग संख्या एम.सी.एम./टी.पी./2022/01 दिनांक 30 नवम्बर, 2022 वाली योजना से संलग्न प्रति में बिंदु 'ए' से 'एम' तक दिखाए गए अनुसार पढ़ा जाएगा।

बिंदु 'ए' से शुरू होकर, जो गांव धनकोट और गुरुग्राम-फर्रुखनगर-झज्जर सड़क की उत्तरी राजस्व सीमा का मिलन बिंदु है, फिर गुरुग्राम-फर्रुखनगर-झज्जर सड़क के साथ पूर्व की ओर बिंदु 'ब' तक जाता है, जो गुरुग्राम-फर्रुखनगर-झज्जर रोड के साथ सेक्टर-99 और 99ए की सैक्टर विभाजक सड़क का मिलन बिंदु है, फिर दक्षिण की ओर बिंदु 'सी' तक जाता है, यह मौजूदा उत्तरी परिधि सड़क (एन.पी.आर.) से मिलता है। फिर एन.पी.आर. के साथ बिंदु 'डी' तक दक्षिण की ओर बढ़ते हुए, यह दिल्ली-जयपुर सड़क (एन.एच.-48) से मिलता है, फिर दिल्ली-जयपुर सड़क (एन.एच.-48) पर बिंदु 'ई' तक उत्तर पूर्व की ओर बढ़ते हुए, सैक्टर-75ए और 76 की सैक्टर विभाजक सड़क दिल्ली-जयपुर सड़क (एन.एच.-48) से मिलती है। फिर सैक्टर-75 ए और 76 के सैक्टर विभाजक सड़क के साथ-साथ बिन्दु 'एफ' तक दक्षिण पूर्व की ओर बढ़ता है, जो सैक्टर-75 और 75ए और 75ए और 76 की सैक्टर विभाजक सड़क का मिलन बिंदु है। फिर दक्षिण पश्चिम की ओर बिंदु 'जी' की ओर बढ़ते हुए, यह गांव शिकोहपुर की राजस्व सीमा से मिलती है, फिर दक्षिण पूर्व की ओर बिंदु 'एच' तक जाती है जो गांव शिकोहपुर और खेड़की दौला की राजस्व सीमाओं का मिलन बिंदु है। दक्षिण की ओर शिकोहपुर-सकतपुर, नौरंगपुर-गैरतपुर बस और बरगुज्जर-गैरतपुर बास गांवों की सामान्य राजस्व सीमाओं के साथ बिंदु 'आई' तक, यह जिला मेवात की सीमा से मिलता है, जिला मेवात की सीमा के साथ दक्षिण-पश्चिम की ओर एक बिंदु तक जहां गांव नैनवाल की पश्चिमी राजस्व सीमा बिंदु 'जे' से जिला मेवात सीमा से जुड़ती है नैनवाल और मानेसर गांवों की पश्चिमी राजस्व सीमाओं के साथ दक्षिण-पश्चिम की ओर बढ़ते हुए, गांव कुकरोला की दक्षिण-पूर्वी राजस्व सीमा यानी



बिंदु 'के' और गांव फाजलवास की दक्षिण-पूर्वी और दक्षिणी राजस्व सीमा बिंदु 'एल' तक जाती है, जोकि गांव फजलवास की दक्षिण पश्चिमी सीमा से गांव बिनौला की उत्तर-पूर्वी राजस्व सीमा से मिलता है। तत्पश्चात फजलवास-फखरपुर, कुकरोला-फखरपुर, कासन-मोकलवास, कासन-खरखरी और कासन-बसलंबी गांवों की सामान्य राजस्व सीमाओं के साथ उत्तर-पश्चिम की ओर बढ़ते हुए बिंदु 'एम' तक जाता है जोकि एक बिंदु जहां यह गांव खवासपुर की दक्षिण-पूर्वी राजस्व सीमा से मिलता है। बिंदु 'एम' से शुरू होकर तथा कासन, धाना, बशरिया, झुंड सराय (अबाद), झुंड सराय (विरान), भंगरोला, धोरका, वजीरपुर, गढ़ी हरसरू और गोपालपुर गांवों की पश्चिमी राजस्व सीमाओं के साथ उत्तर-पूर्व की ओर बढ़ते हुए, बिंदु 'ए' तक जोकि शुरुआत का बिंदु है।








अरूण गुप्ता,  
अतिरिक्त मुख्य सचिव, हरियाणा सरकार,  
शहरी स्थानीय निकाय विभाग, चण्डीगढ़।



**MUNICIPAL CORPORATION MANESAR**

NOTIFIED UNDER SECTION 3 (3) OF THE HARYANA MUNICIPAL CORPORATION ACT, 1994 (HARYANA ACT NO. 18 OF 1994)

**Legend**

-  Proposed MCM Bnd
-  District Bnd
-  Sector Bnd
-  Village Bnd
-  Railway Line
-  Major Road
-  National Highway

1 centimeter = 930 meters

0 1.25 2.5 5 7.5 10 Kilometers

DRGMN BY:- GIS LAB, MUNICIPAL CORPORATION GURUGRAM

DRG.NO MCM/TP/2022/1

DATED:-30.11.2022



*Pradeep*  
DM (MCM)

*S.M.*  
ATP (MCM)

*[Signature]*  
DTP (MCM)

*[Signature]*  
CM (MCM)

